


ভোটকেন্দ্রের তালিকা

নির্বাচনী এলাকার নম্বর ও নামঃ ১৩৪ টাঙ্গাইল-৫

ক্রমিক নং	ভোটকেন্দ্রের নাম ও অবস্থান	ভোট কেন্দ্রের সংখ্যা	যে এলাকার ভোটারগণ এই ভোটকেন্দ্রে ভোট প্রদান করবেন (ভোটার এলাকার নাম)			ভোটকেন্দ্রের ভোটার সংখ্যা			মন্তব্য
			পল্লী অঞ্চলের ক্ষেত্রে গ্রামের নাম	শহর অঞ্চলের ক্ষেত্রে ওয়ার্ড নং/ মহল্লা/ রাস্তার নাম	যেসব কেন্দ্রে ভোটার এলাকা বিভক্ত হয়েছে সেসব ক্ষেত্রে ভোটারদের ক্রমিক নম্বর	পুরুষ	মহিলা	মোট	
পৌরসভার নাম- টাঙ্গাইল পৌরসভা									
১	টাঙ্গাইল কলেজের বাহিরে উচ্চ বিদ্যালয় ও কলেজ, জেলা সদর, টাঙ্গাইল।	৬	১। জেলা সদর	--	১৩৮৮	১২০১	২৫৮৯	পুরুষ ও মহিলা ভোটকেন্দ্র	
			২। আকুর টাকুর উত্তর	--					
			৩। খুল	--					
২	কান্দীলা সরকারি প্রাথমিক বিদ্যালয় কান্দীলা, টাঙ্গাইল।	১০	১। দেওলা	--	২১০৫	২২০২	৪৩০৭	পুরুষ ও মহিলা ভোটকেন্দ্র	
৩	টাঙ্গাইল (খুলচর) জামিয়া ইসলামিয়া আশরাফুল উলুম ও এতিমখানা, খুলচর, টাঙ্গাইল	৯	১। এনায়েতপুর	--	৪৬৯৪	০	৪৬৯৪	পুরুষ ভোটকেন্দ্র	
৪	এনায়েতপুর সরকারি প্রাথমিক বিদ্যালয়, এনায়েতপুর, টাঙ্গাইল	১১	১। এনায়েতপুর	--	০	৪৫৬২	৪৫৬২	মহিলা ভোটকেন্দ্র	
৫	আবুল কাশেম সরকারি প্রাথমিক বিদ্যালয়, কাগমারা, টাঙ্গাইল।	৭	১। কাগমারা	--	০	৩৫০৫	৩৫০৫	মহিলা ভোটকেন্দ্র	
৬	দারুল কোরআন ইসলামিয়া নূর : প্রি- ক্যাডেট মাদ্রাসা, কাগমারা, টাঙ্গাইল।	৭	১। কাগমারা	--	৩৬৫০	০	৩৬৫০	পুরুষ ভোটকেন্দ্র	
৭	জামিয়াতুল আবরার আল- ইসলামিয়া, পশ্চিম আকুর টাকুর পাড়া, টাঙ্গাইল।	৭	১। পশ্চিম আকুর টাকুর পাড়া	--	০	২৬২৭	২৬২৭	মহিলা ভোটকেন্দ্র	
৮	চাইল্ড প্রি ক্যাডেট স্কুল, পশ্চিম আকুর টাকুর পাড়া, টাঙ্গাইল।	৫	১। পশ্চিম আকুর টাকুর পাড়া	--	২৭২৫	০	২৭২৫	পুরুষ ভোটকেন্দ্র	
৯	শহীদ মিজান উচ্চ বিদ্যালয়, দিঘুলিয়া, টাঙ্গাইল।	৮	১। দিঘুলিয়া	--	১৬৫৯	১৭৩৭	৩৩৯৬	পুরুষ ও মহিলা ভোটকেন্দ্র	
			২। ফকিরপাড়া	--					
			৩। বেপারীপাড়া	--					
১০	বেড়াডোমা সরকারি প্রাথমিক বিদ্যালয়, বেড়াডোমা, টাঙ্গাইল	৭	১। বেড়াডোমা	--	১৫৪১	১৬৪৮	৩১৮৯	পুরুষ ও মহিলা ভোটকেন্দ্র	
১১	কালিপুর সরকারি প্রাথমিক বিদ্যালয়, কালিপুর, টাঙ্গাইল	৭	১। কালিপুর	--	১৬০২	১৬৩০	৩২৩২	পুরুষ ও মহিলা ভোটকেন্দ্র	
			২। সাবুটিয়া	--					
১২	সাকরাইল সরকারি প্রাথমিক বিদ্যালয়, সাকরাইল, টাঙ্গাইল	৭	১। সাকরাইল	--	১৬৭৫	১৫৯৩	৩২৬৮	পুরুষ ও মহিলা ভোটকেন্দ্র	
			২। লক্ষিপুর	--					
১৩	বিন্দুবাসিনী সরকারি বালক উচ্চ বিদ্যালয়, নিড়লামোড়, টাঙ্গাইল।	৯	১। চরদিঘুলিয়া	--	২০৩২	২২২৫	৪২৫৭	পুরুষ ও মহিলা ভোটকেন্দ্র	
			২। পারদিঘুলিয়া	--					
১৪	মডেল সরকারি প্রাথমিক বিদ্যালয়, স্টেডিয়াম সংলগ্ন, টাঙ্গাইল।	৮	১। আমঘাটরোড	--	১৭৪৬	১৭৮০	৩৫২৬	পুরুষ ও মহিলা ভোটকেন্দ্র	
			২। কলেজপাড়া	--					
			৩। কাগমারী সড়ক	--					
			৪। প্যারাডাইজপাড়া	--					
১৫	পাতুলীপাড়া সরকারি প্রাথমিক বিদ্যালয়, পাতুলীপাড়া, টাঙ্গাইল।	৫	১। পাতুলী পাড়া	--	১১৩৯	১১৭৬	২৩১৫	পুরুষ ও মহিলা ভোটকেন্দ্র	
১৬	সন্তোষ জাহ্নবী উচ্চ বিদ্যালয়, সন্তোষ, টাঙ্গাইল,	৭	১। বাগবাড়ী সন্তোষ	--	১৬৫৭	১৬৯৬	৩৩৫৩	পুরুষ ও মহিলা ভোটকেন্দ্র	
			২। ভান্ডুকান্দি (৭ নং ওয়ার্ড অংশ)	--					
			৩। সন্তোষ উত্তর	--					
			৪। সন্তোষ পাচআনী	--					



				১৪৮৯	১৪৯৯	১৪৮৮	পুরুষ ও মহিলা ভোটকেন্দ্র
১	অলোয়া ভবানী সরকারি প্রাথমিক বিদ্যালয়, অলোয়া ভবানী পশ্চিম, সন্তোষ, টাঙ্গাইল	৭					
১৮	রওলানা মোহাম্মদ আলী সরকারি কলেজ (এইচ এস সি ক্যাম্পাস) কাগমারী, টাঙ্গাইল।	৯	১। সন্তোষ দক্ষিন		২০৮২	২০৭৭	৪১৫৯
১৯	অলোয়া সরকারি প্রাথমিক বিদ্যালয়, অলোয়া ভবানী, টাঙ্গাইল	৯	১। অলোয়া পূর্ব ২। অলোয়া তারিনী ৩। অলোয়া ভবানী ৪। অলোয়া বরটিয়া		২১৭৭	২০৫৪	৪২৩১
২০	হাজী আবুল হোসেন আদর্শ উচ্চ বিদ্যালয়, ভাল্লুকান্দি, টাঙ্গাইল।	৮	১। অলোয়া পাইকতা ২। চরপাতুলী ৩। ভাল্লুকান্দি (৯ নং ওয়ার্ড)		১৮৯১	১৯৫৫	৩৮৪৬
২১	কাজিপুর পশ্চিম সরকারি প্রাথমিক বিদ্যালয়, কাজিপুর, টাঙ্গাইল।	৯	১। কাজিপুর ২। পটল		২০৪৩	২০৫২	৪০৯৫
২২	বেড়াই সরকারি প্রাথমিক বিদ্যালয়, বেড়াই, টাঙ্গাইল	৫	১। বেড়াই ২। বাছুরাকান্দি ৩। বাজিতপুর		১০৪০	১০৪৫	২০৮৫
২৩	কচুয়াডাঙ্গা সরকারি প্রাথমিক বিদ্যালয়, কচুয়াডাঙ্গা, টাঙ্গাইল।	৯ (অস্থায়ী ০২)	১। কচুয়াডাঙ্গা ২। কান্দাপাড়া		১৬৭০	২৪০১	৪০৭১
২৪	বেড়াবুচনা সরকারি প্রাথমিক বিদ্যালয়, বেড়াবুচনা, টাঙ্গাইল।	৮	১। বেড়াবুচনা		১৮১৭	১৯৭২	৩৭৮৯
২৫	আদি টাঙ্গাইল উচ্চ বিদ্যালয়, আদি টাঙ্গাইল, টাঙ্গাইল	৯	১। আদি টাঙ্গাইল- (১২ নং ওয়ার্ড অংশ) ২। আদি টাঙ্গাইল-২ ৩। বিলবোয়ালী		২০৮৬	২১১০	৪১৯৬
২৬	স্টার সরকারি প্রাথমিক বিদ্যালয়, বেপারী পাড়া, টাঙ্গাইল	৮	১। আদি টাঙ্গাইল-১ ২। বেপারী পাড়া		১৭৯১	১৯০৮	৩৬৯৯
২৭	দারুল উলুম আলিয়া মাদ্রাসা, থানা পাড়া, টাঙ্গাইল।	৭	১। ছয়আনী বাজার ২। টাঙ্গাইল মহল্লা ৩। থানা পাড়া দক্ষিন ৪। থানা পাড়া উত্তর ৫। পাঁচআনী বাজার ৬। মিয়াবাড়ী		৩৩৮২	০	৩৩৮২
২৮	টাঙ্গাইল বালিকা উচ্চ বিদ্যালয়, ছয়আনী পুকুরপাড়, টাঙ্গাইল	৯	১। ছয়আনী বাজার ২। টাঙ্গাইল মহল্লা ৩। থানা পাড়া দক্ষিন ৪। থানা পাড়া উত্তর ৫। পাঁচআনী বাজার ৬। মিয়াবাড়ী		০	৩৫৪৫	৩৫৪৫
২৯	মেজর জেনারেল মাহমুদুল হাসান আদর্শ কলেজ, আদালত রোড, টাঙ্গাইল	৭	১। পূর্ব আদালত পাড়া		৩৫৪৩	০	৩৫৪৩
৩০	মেজর জেনারেল মাহমুদুল হাসান আদর্শ কলেজ (পূর্ব ভবন), আদালত রোড, টাঙ্গাইল	৯	১। পূর্ব আদালত পাড়া		০	৩৭৭১	৩৭৭১
৩১	শিবনাথ উচ্চ বিদ্যালয়, বিশ্বাস বেতকা, টাঙ্গাইল	৭	১। বিশ্বাস বেতকা (১৫ নং ওয়ার্ড অংশ) ২। বিশ্বাস বেতকা (গোড়াউন পশ্চিম)		৩৪৮৪	০	৩৪৮৪
৩২	রহিমা মেমোরিয়াল বালিকা উচ্চ বিদ্যালয়, বিশ্বাস বেতকা, টাঙ্গাইল।	৯	১। বিশ্বাস বেতকা (১৫ নং ওয়ার্ড অংশ) ২। বিশ্বাস বেতকা (গোড়াউন পশ্চিম)		০	৩৬৯৮	৩৬৯৮
৩৩	জোবায়দা উচ্চ বিদ্যালয়, আশেকপুর, টাঙ্গাইল	৬	১। আশেকপুর		১৪৩৪	১৪০০	২৮৩৪

(Handwritten signature)

	৭	১ অকুর টাকুর পাড়া	৩৪০০	০	৩৪০০	পুরুষ ভোটকেন্দ্র
		২। পারদিঘুলিয়া				
৩৫	বিন্দুবাসিনী সরকারি বালিকা উচ্চ বিদ্যালয়, আকুর টাকুর পাড়া, টাঙ্গাইল।	১। আকুর টাকুর, পাড়া	০	৩৬৫৮	৩৬৫৮	মহিলা ভোটকেন্দ্র
		২। পারদিঘুলিয়া				
৩৬	বেতকা মুন্সিপাড়া সরকারি প্রাথমিক বিদ্যালয়, বিশ্বাস বেতকা, টাঙ্গাইল।	১। বেতকা রেজিঃপাড়া	৮৫৩	১০০৮	১৮৬১	পুরুষ ও মহিলা ভোটকেন্দ্র
৩৭	কুমুদিনী সরকারি কলেজ, বিশ্বাস বেতকা, টাঙ্গাইল	১। বিশ্বাস বেতকা (১৭ নং ওয়ার্ড অংশ)	২৩১৭	২৪৪২	৪৭৫৯	পুরুষ ও মহিলা ভোটকেন্দ্র
৩৮	কোদালিয়া সরকারি প্রাথমিক বিদ্যালয়, কোদালিয়া, টাঙ্গাইল।	১। কোদালিয়া	১১৭১	১২৫০	২৪২১	পুরুষ ও মহিলা ভোটকেন্দ্র
৩৯	আদর্শ উচ্চ বিদ্যালয় ও কলেজ, সাবালিয়া, টাঙ্গাইল।	১। সাবালিয়া	২৬৪৮	২৭৮৬	৫৪৩৪	পুরুষ ও মহিলা ভোটকেন্দ্র




ক্রমিক নং	ভোটকেন্দ্রের নাম ও অবস্থান	ভোট কক্ষের সংখ্যা	যে এলাকার ভোটারগণ এই ভোটকেন্দ্রে ভোট প্রদান করবেন (ভোটার এলাকার নাম)			ভোটকেন্দ্রের ভোটার সংখ্যা			মন্তব্য
			পল্লী অঞ্চলের ক্ষেত্রে গ্রামের নাম	শহর অঞ্চলের ক্ষেত্রে ওয়ার্ড নং/ মহল্লা/ রাস্তার নাম	যেসব কেন্দ্রে ভোটার এলাকা বিভক্ত হয়েছে সেসব ক্ষেত্রে ভোটারদের ক্রমিক নম্বর	পুরুষ	মহিলা	মোট	
১	২	৩	৪(ক)	৪(খ)	৪(গ)	৫(ক)	৫(খ)	৫(ক+খ)	১৯
ইউনিয়নের নামঃ মগড়া									
৪০	কুইজবাড়ী সরকারি প্রাথমিক বিদ্যালয়, কুইজবাড়ী, মগড়া, টাঙ্গাইল।	৭	১। কুইজবাড়ী ২। রাঘবকররা ৩। বামনাপাড়া ৪। দীঘিবিল	-- -- -- --	-- -- -- --	১৬৫৭	১৬৪৩	৩৩০০	পুরুষ ও মহিলা ভোটকেন্দ্র
৪১	খিদির সরকারি প্রাথমিক বিদ্যালয়, খিদির, মগড়া, টাঙ্গাইল।	৭	১। পার মগড়া ২। আয়নাপুর ৩। চরখিদির ৪। খিদির	-- -- -- --	-- -- -- --	১৫১০	১৪২৫	২৯৩৫	পুরুষ ও মহিলা ভোটকেন্দ্র
৪২	গ্রামজোকা বিলজোকা সরকারি প্রাথমিক বিদ্যালয়, গ্রামজোকা, মগড়া, টাঙ্গাইল।	৬	১। গ্রামজোকা ২। বিলজোকা ৩। বেতবাড়ী ৪। মগড়া দক্ষিণ (খেল) ৫। মগড়া দক্ষিণ	-- -- -- -- --	-- -- -- -- --	১৪৮৫	১৩৯১	২৮৭৬	পুরুষ ও মহিলা ভোটকেন্দ্র
৪৩	বড়বাশালিয়া-১ সরকারি প্রাথমিক বিদ্যালয়, বড়বাশালিয়া, মগড়া, টাঙ্গাইল।	১০	১। বড়বাশালিয়া (উত্তর) ২। বড়বাশালিয়া (দক্ষিণ)	-- --	-- --	২২০৩	২১০৪	৪৩০৭	পুরুষ ও মহিলা ভোটকেন্দ্র
৪৪	ভায়েটা সরকারি প্রাথমিক বিদ্যালয়, ভায়েটা, মগড়া, টাঙ্গাইল।	৭	১। হটিবাড়ী ২। ভায়েটা ৩। চরভায়েটা ৪। মথুরাটা ৫। ছোটবাশালিয়া	-- -- -- -- --	-- -- -- -- --	১৮১৩	১৮৩৪	৩৬৪৭	পুরুষ ও মহিলা ভোটকেন্দ্র
৪৫	চৌধুরী মালঞ্চ উচ্চ বিদ্যালয়, চৌধুরী মালঞ্চ, মগড়া, টাঙ্গাইল।	৯	১। ঘোষের গাগরজান ২। চৌধুরী মালঞ্চ ৩। নলখোলা ৪। বাদে গাগরজান ৫। সেনের গাগরজান	-- -- -- -- --	-- -- -- -- --	১৭৪৮	১৮০৬	৩৫৫৪	পুরুষ ও মহিলা ভোটকেন্দ্র
৪৬	নন্দবালা এবতেদায়ী মাদাসা, নন্দবালা, মগড়া, টাঙ্গাইল।	৬	১। নন্দবালা ২। মীরপুর	-- --	-- --	১৪২০	১৪১২	২৮৩২	পুরুষ ও মহিলা ভোটকেন্দ্র
৪৭	বাহির শিমুল সরকারি প্রাথমিক বিদ্যালয়, বাহির শিমুল, মগড়া, টাঙ্গাইল।	১০ (অস্থায়ী ০২)	১। মালঞ্চ ২। চৌরাকররা ৩। জয়কৃষ্ণপুর ৪। বাহির শিমুল ৫। বিল গড়গরিয়া ৬। ভিতর শিমুল	-- -- -- -- -- --	-- -- -- -- -- --	২২৫৩	২১২৫	৪৩৭৮	পুরুষ ও মহিলা ভোটকেন্দ্র

(Handwritten Signature)

ক্রমিক নং	ভোটকেন্দ্রের নাম ও অবস্থান	ভোট কক্ষের সংখ্যা	যে এলাকার ভোটারগণ এই ভোটকেন্দ্রে ভোট প্রদান করবেন (ভোটার এলাকার নাম)			ভোটকেন্দ্রের ভোটার সংখ্যা			মন্তব্য
			পল্লী অঞ্চলের ক্ষেত্রে গ্রামের নাম	শহর অঞ্চলের ক্ষেত্রে ওয়ার্ড নং/ মহল্লা/ রাস্তার নাম	যেসব কেন্দ্রে ভোটার এলাকা বিভক্ত হয়েছে সেসব ক্ষেত্রে ভোটারদের ক্রমিক নম্বর	পুরুষ	মহিলা	মোট	
ইউনিয়নের নামঃ গালা									
৫৮	ব্রাহ্মণ কুশিয়া সরকারি প্রাথমিক বিদ্যালয়, ব্রাহ্মণ কুশিয়া, গালা, টাঙ্গাইল।	৬	১। বাথী	--	--	১০৬৯	১৪১১	২৪৮০	পুরুষ ও মহিলা ভোটকেন্দ্র
			২। ব্রাহ্মণ কুশিয়া	--	--				
৫৯	শিবপুর সরকারি প্রাথমিক বিদ্যালয়, শিবপুর, গালা, টাঙ্গাইল।	৫	১। কস্তাপাড়া	--	--	১১২৪	১২১৮	২৩৪২	পুরুষ ও মহিলা ভোটকেন্দ্র
			২। কান্দীলা	--	--				
			৩। বেলটিয়াবাড়ী	--	--				
			৪। শিবপুর	--	--				
			৫। শূন্যের টেক	--	--				
৫০	আগবিক্রমহাটি মেজর জেনারেল মাহদুল হাসান উচ্চ বিদ্যালয়, আগবিক্রমহাটি, টাঙ্গাইল।	৭	১। আগবেথইর	--	--	১৮১৮	১৬৬৩	৩৪৮১	পুরুষ ও মহিলা ভোটকেন্দ্র
			২। আগবিক্রমহাটি	--	--				
			৩। বড়শিলা	--	--				
৫১	খলদবাড়ী সরকারী প্রাথমিক বিদ্যালয়, রসুলপুর, গালা, টাঙ্গাইল।	৪	১। খলদ বাড়ী	--	--	৯৩৯	৯১৩	১৮৫২	পুরুষ ও মহিলা ভোটকেন্দ্র
			২। যয়রাহাটি	--	--				
			৩। পাছবেথইর	--	--				
৫২	রসুলপুর বহিরন নেছা উচ্চ বিদ্যালয়, রসুলপুর, গালা, টাঙ্গাইল।	১০	১। পাছবিক্রমহাটি	--	--	২৪৬৮	২২৫৫	৪৭২৩	পুরুষ ও মহিলা ভোটকেন্দ্র
			২। শালিনা	--	--				
			৩। চরদুর্গাপুর	--	--				
			৪। রসুলপুর	--	--				
			৫। রাবনা	--	--				
৫৩	গালা সদুল্যাপুর সরকারি প্রাথমিক বিদ্যালয়, সদুল্যাপুর, গালা, টাঙ্গাইল	৯	১। গালা	--	--	২১২৫	২০৬৬	৪১৯১	পুরুষ ও মহিলা ভোটকেন্দ্র
			২। সদুল্যাপুর	--	--				
৫৪	ভাটচান্দা সরকারি প্রাথমিক বিদ্যালয়, ভাটচান্দা, গালা, টাঙ্গাইল।	৬	১। বিলমাগুরাটা	--	--	১৪০০	১৩৩৪	২৭৩৪	পুরুষ ও মহিলা ভোটকেন্দ্র
			২। ভাটচান্দা	--	--				
			৩। মাগুরাটা	--	--				
৫৫	গালার চর সরকারি প্রাথমিক বিদ্যালয়, গালার চর, গালা, টাঙ্গাইল	৫	১। গালার চর	--	--	১৩৫৪	১৪১৬	২৭৭০	পুরুষ ও মহিলা ভোটকেন্দ্র



ক্রমিক নং	ভোটকেন্দ্রের নাম ও অবস্থান	ভোট কক্ষের সংখ্যা	যে এলাকার ভোটারগণ এই ভোটকেন্দ্রে ভোট প্রদান করবেন (ভোটার এলাকার নাম)			ভোটকেন্দ্রের ভোটার সংখ্যা			মন্তব্য
			পল্লী অঞ্চলের ক্ষেত্রে গ্রামের নাম	শহর অঞ্চলের ক্ষেত্রে ওয়ার্ড নং/ মহল্লা/ রাস্তার নাম	যেসব কেন্দ্রে ভোটার এলাকা বিভক্ত হয়েছে সেসব ক্ষেত্রে ভোটারদের ক্রমিক নম্বর	পুরুষ	মহিলা	মোট	
১	২	৩	৪(ক)	৪(খ)	৪(গ)	৫(ক)	৫(খ)	৫(ক+খ)	১৯
ইউনিয়নের নামঃ ঘারিন্দা									
৫৬	বি এম বিশ্বেশ্বরী উচ্চ বিদ্যালয়, বড়রিয়া, ঘারিন্দা, টাঙ্গাইল।	৭	১। খুপিপাড়া ২। বড়রিয়া ৩। সুবুজ পশ্চিম পাড়া	-- -- --	-- -- --	১৪৬০	১৫৬৫	৩০২৫	পুরুষ ও মহিলা ভোটকেন্দ্র
৫৭	সুবুজ সরকারি প্রাথমিক বিদ্যালয়, বড়রিয়া, ঘারিন্দা, টাঙ্গাইল।	৭	১। নিয়োগী জোয়াইর ২। সুবুজ পূর্ব পাড়া	-- --	-- --	১৫৫০	১৫১৫	৩০৬৫	পুরুষ ও মহিলা ভোটকেন্দ্র
৫৮	ঘারিন্দা সরকারি প্রাথমিক বিদ্যালয়, ঘারিন্দা, টাঙ্গাইল।	৬	১। ঘারিন্দা ২। পারকুশিয়া ৩। বিল ঘারিন্দা ৪। বাদে কয়া	-- -- -- --	-- -- -- --	১৪২২	১৪১৮	২৮৪০	পুরুষ ও মহিলা ভোটকেন্দ্র
৫৯	উত্তর তারটিয়া সরকারি প্রাথমিক বিদ্যালয়, উত্তর তারটিয়া, ঘারিন্দা, টাঙ্গাইল।	৬	১। উত্তর তারটিয়া ২। নওগাও	-- --	-- --	১৩২৬	১৩৭০	২৬৯৬	পুরুষ ও মহিলা ভোটকেন্দ্র
৬০	আউলটিয়া সরকারি প্রাথমিক বিদ্যালয়, আউলটিয়া, ঘারিন্দা, টাঙ্গাইল।	৭	১। আউলটিয়া ২। গোলাবাড়ী ৩। ধরাট	-- -- --	-- -- --	১৬৮৭	১৬৫৭	৩৩৪৪	পুরুষ ও মহিলা ভোটকেন্দ্র
৬১	সারটিয়া সরকারি প্রাথমিক বিদ্যালয়, সারটিয়া, ঘারিন্দা, টাঙ্গাইল।	৬	১। দরুন ২। সারুটিয়া ৩। চরজানা	-- -- --	-- -- --	১৪৫১	১৪০২	২৮৫৩	পুরুষ ও মহিলা ভোটকেন্দ্র
৬২	অঞ্জিম মেমোরিয়াল উচ্চ বিদ্যালয়, পোসাই জোয়াইর, ঘারিন্দা, টাঙ্গাইল।	১২	১। পোসাই জোয়াইর (উত্তর) ২। পোসাই জোয়াইর (দক্ষিণ) ৩। বীর নাহালী ৪। রানাগাছা	-- -- -- --	-- -- -- --	২৫১১	২৫৪৮	৫০৫৯	পুরুষ ও মহিলা ভোটকেন্দ্র
৬৩	হাতিলা সরকারি প্রাথমিক বিদ্যালয়, হাতিলা, ঘারিন্দা, টাঙ্গাইল।	৫	১। হাতিলা	--	--	১২২৯	১১৫৮	২৩৮৭	পুরুষ ও মহিলা ভোটকেন্দ্র
৬৪	পয়লা সরকারি প্রাথমিক বিদ্যালয়, পয়লা, ঘারিন্দা, টাঙ্গাইল।	৫	১। পয়লা ২। জগন্নাথ জালফে	-- --	-- --	১০৫০	১০১০	২০৬০	পুরুষ ও মহিলা ভোটকেন্দ্র



ক্রমিক নং/ভোটকেন্দ্রের নাম ও অবস্থান	ভোট কক্ষের সংখ্যা	যে এলাকার ভোটারগণ এই ভোটকেন্দ্রে ভোট প্রদান করবেন (ভোটার এলাকার নাম)			ভোটকেন্দ্রের ভোটার সংখ্যা			মন্তব্য	
		পল্লী অঞ্চলের ক্ষেত্রে গ্রামের নাম	শহর অঞ্চলের ক্ষেত্রে ওয়ার্ড নং/ মহল্লা/ রাস্তার নাম	যেসব কেন্দ্রে ভোটার হয়েছে সেসব ক্ষেত্রে ভোটারদের ক্রমিক নম্বর	পুরুষ	মহিলা	মোট		
১	২	৩	৪(ক)	৪(খ)	৪(গ)	৫(ক)	৫(খ)	৫(ক+খ)	১৯
ইউনিয়নের নামঃ করটিয়া									
৬৫	রোকিয়া সিনিয়র ফাজিল (ডিগ্রী) মাদ্রাসা, করটিয়া, টাঙ্গাইল।	১১	১। করটিয়া (১ নং ওয়ার্ড অংশ) ২। করটিয়া (২ নং ওয়ার্ড অংশ) ৩। করটিয়া (৩ নং ওয়ার্ড অংশ) ৪। মাদারজানী	--	--	৫৩৫২	০	৫৩৫২	পুরুষ ভোটকেন্দ্র
৬৬	এইচ এম ইলস্টিটিউট, করটিয়া, টাঙ্গাইল।	১৪	১। করটিয়া (১ নং ওয়ার্ড অংশ) ২। করটিয়া (২ নং ওয়ার্ড অংশ) ৩। করটিয়া (৩ নং ওয়ার্ড অংশ) ৪। মাদারজানী	--	--	০	৫৪৮৭	৫৪৮৭	মহিলা ভোটকেন্দ্র
৬৭	তেলি করটিয়া সরঃ প্রাথমিক বিদ্যালয়, তেলি করটিয়া, টাঙ্গাইল	১১ (অস্থায়ী ০৩)	১। তেলি করটিয়া ২। খুদিরামপুর ৩। গড়াশিন ৪। কুমুলী নামদার (খানপাড়া)	--	--	২৩৭৩	২৪৪৩	৪৮১৬	পুরুষ ও মহিলা ভোটকেন্দ্র
৬৮	কুমুলী নামদার উচ্চ বিদ্যালয়, কুমুলী নামদার, করটিয়া, টাঙ্গাইল।	৯	১। কুমুলী নামদার	--	--	২০৭৩	২০৯৩	৪১৬৬	পুরুষ ও মহিলা ভোটকেন্দ্র
৬৯	তারটিয়া সরকারি প্রাথমিক বিদ্যালয়, তারটিয়া, করটিয়া, টাঙ্গাইল।	৯	১। তারটিয়া ২। ভাতকুড়া	--	--	২১৭৭	২১০২	৪২৭৯	পুরুষ ও মহিলা ভোটকেন্দ্র
৭০	জালফে দাখিল মাদ্রাসা, জালফে, করটিয়া, টাঙ্গাইল।	৪	১। জালফে	--	--	৯৫৯	৯৬৪	১৯২৩	পুরুষ ও মহিলা ভোটকেন্দ্র
৭১	মীরের বেতকা সরঃ প্রাথমিক বিদ্যালয়, মীরের বেতকা, করটিয়া, টাঙ্গাইল।	১০ (অস্থায়ী ০২)	১। করের বেতকা ২। গাড়াইল ৩। নন্দীর বেতকা ৪। মীরের বেতকা ৫। নগর জালফে ৬। দমদমা ৭। লতিফপুর	--	--	২৩২৭	২৩২৬	৪৬৫৩	পুরুষ ও মহিলা ভোটকেন্দ্র
৭২	খুলটিয়া রাহমানিয়া দাখিল মাদ্রাসা, খুলটিয়া, করটিয়া, টাঙ্গাইল	৫	১। খুলটিয়া	--	--	১১৭৩	১০৬৫	২২৩৮	পুরুষ ও মহিলা ভোটকেন্দ্র
৭৩	গোসাইবাড়ী কুমুলী সরকারি প্রাথমিক বিদ্যালয়, গোসাইবাড়ী কুমুলী, করটিয়া, টাঙ্গাইল।	৭	১। কুমুলী ২। গোসাইবাড়ী ৩। তেতুলিয়া ৪। খাকজানা ৫। ফুচকিয়া	--	--	১৫২৫	১৫২২	৩০৪৭	পুরুষ ও মহিলা ভোটকেন্দ্র
৭৪	বীরপুশিয়া সরকারি প্রাথমিক বিদ্যালয়, বীরপুশিয়া, করটিয়া, টাঙ্গাইল।	৫	১। বীরপুশিয়া	--	--	১২৯৭	১৩৩০	২৬২৭	পুরুষ ও মহিলা ভোটকেন্দ্র

[Signature]

ক্রমিক নং	ভোটকেন্দ্রের নাম ও অবস্থান	ভোট কক্ষের সংখ্যা	যে এলাকার ভোটারগণ এই ভোটকেন্দ্রে ভোট প্রদান করবেন (ভোটার এলাকার নাম)			ভোটকেন্দ্রের ভোটার সংখ্যা			মন্তব্য
			পল্লী অঞ্চলের ক্ষেত্রে গ্রামের নাম	শহর অঞ্চলের ক্ষেত্রে ওয়ার্ড নং/ মহল্লা/ রাস্তার নাম	যেসব কেন্দ্রে ভোটার এলাকা বিভক্ত হয়েছে সেসব ক্ষেত্রে ভোটারদের ক্রমিক নম্বর	পুরুষ	মহিলা	মোট	
১	২	৩	৪(ক)	৪(খ)	৪(গ)	৫(ক)	৫(খ)	৫(ক+খ)	১৯
ইউনিয়নের নামঃ ছিলিমপুর									
৭৫	ছোনাট সরকারি প্রাথমিক বিদ্যালয়, ছোনাট, ছিলিমপুর, টাঙ্গাইল।	৭	১। অলোয়া ভবানী ২। চরপাড়া ৩। ছোনাট	--	--	১৫৪১	১৫৩৪	৩০৭৫	পুরুষ ও মহিলা ভোটকেন্দ্র
৭৬	বরুহা উচ্চ বিদ্যালয়, বরুহা, ছিলিমপুর, টাঙ্গাইল।	৫	১। বরুহা (উত্তর) ২। বরুহা (দক্ষিণ) ৩। রূপসীযাত্রা ৪। কুচিয়ামারী ৫। ছিলিমপুর	--	--	২৫৪৩	০	২৫৪৩	পুরুষ ভোটকেন্দ্র
৭৭	বরুহা দক্ষিণ সরকারি প্রাথমিক বিদ্যালয়, বরুহা, ছিলিমপুর, টাঙ্গাইল।	৬	১। বরুহা (উত্তর) ২। বরুহা (দক্ষিণ) ৩। রূপসীযাত্রা ৪। কুচিয়ামারী ৫। ছিলিমপুর	--	--	০	২৬০১	২৬০১	মহিলা ভোটকেন্দ্র
৭৮	চর পাকুল্যা সরকারি প্রাথমিক বিদ্যালয়, চরপাকুল্যা, ছিলিমপুর, টাঙ্গাইল।	১০ (অস্থায়ী ০৩)	১। পাকুল্যা উত্তর ২। পাকুল্যা (৫নং ওয়ার্ড অংশ)	--	--	২৩০৭	২২৪১	৪৫৪৮	পুরুষ ও মহিলা ভোটকেন্দ্র
৭৯	পাকুল্যা মুসলিম সরকারি প্রাথমিক বিদ্যালয়, পাকুল্যা, ছিলিমপুর, টাঙ্গাইল।	৫	১। পাকুল্যা (৬নং ওয়ার্ড অংশ)	--	--	১২২৫	১২৩২	২৪৫৭	পুরুষ ও মহিলা ভোটকেন্দ্র
৮০	সুবর্ণতলী সরকারি প্রাথমিক বিদ্যালয়, সুবর্ণতলী, ছিলিমপুর, টাঙ্গাইল।	৮	১। সুবর্ণতলী পুরাতন পাড়া ২। সুবর্ণতলী নতুন পাড়া ৩। গালুটিয়া ৪। তেজপুর	--	--	১৮৩৩	১৭৪৯	৩৫৮২	পুরুষ ও মহিলা ভোটকেন্দ্র



ক্রমিক নং	ভোটকেন্দ্রের নাম ও অবস্থান	ভোট কেন্দ্রের সংখ্যা	যে এলাকার ভোটারগণ এই ভোটকেন্দ্রে ভোট প্রদান করবেন (ভোটার এলাকার নাম)			ভোটকেন্দ্রের ভোটার সংখ্যা			মন্তব্য
			পল্লী অঞ্চলের ক্ষেত্রে গ্রামের নাম	শহর অঞ্চলের ক্ষেত্রে ওয়ার্ড নং/ মহল্লা/ রাস্তার নাম	যেসব কেন্দ্রে ভোটার এলাকা বিভক্ত হয়েছে সেসব ক্ষেত্রে ভোটারদের ক্রমিক নম্বর	পুরুষ	মহিলা	মোট	
১	২	৩	৪(ক)	৪(খ)	৪(গ)	৫(ক)	৫(খ)	৫(ক+খ)	১৯
ইউনিয়নের নামঃ পোড়াবাড়ী									
৮১	পোড়াবাড়ী সরকারি প্রাথমিক বিদ্যালয়, কাবিলাপাড়া, পোড়াবাড়ী, টাঙ্গাইল।	১২	১। গদুরপাতি ২। কেন্দুয়া ৩। পোড়াবাড়ী বাজার ৪। বানিয়াবাড়ী ৫। ইন্দ্রবেলতা ৬। নন্দিপাড়া ৭। বাউসাইদ	-- -- -- -- -- -- --	-- -- -- -- -- -- --	২৬৪৯	২৫৫৫	৫২০৪	পুরুষ ও মহিলা ভোটকেন্দ্র
৮২	পোড়াবাড়ী উচ্চ বিদ্যালয়, কাবিলাপাড়া, পোড়াবাড়ী, টাঙ্গাইল।	১১	১। কাবিলাপাড়া ২। রক্ষিত বেলতা ৩। চর রক্ষিত বেলতা ৪। পানিয়াবান্দা ৫। সন্তোষ মঠবাড়ী	-- -- -- -- --	-- -- -- -- --	২৪৪৬	২৩৯৩	৪৮৩৯	পুরুষ ও মহিলা ভোটকেন্দ্র
৮৩	বড় বেলতা সরকারি প্রাথমিক বিদ্যালয়, বড় বেলতা, পোড়াবাড়ী, টাঙ্গাইল।	১১ (অস্থায়ী ০৩)	১। দীঘির পাড় ২। বেলতা সরই (উত্তর) ৩। বেলতা সরই (দক্ষিণ)	-- -- --	-- -- --	২৪৩৯	২৪০০	৪৮৩৯	পুরুষ ও মহিলা ভোটকেন্দ্র
৮৪	খারজানা সরকারি প্রাথমিক বিদ্যালয়, খারজানা, পোড়াবাড়ী, টাঙ্গাইল।	৮	১। খারজানা ২। ঝিনাই ৩। ঝিনাই বিন্দুরিয়া ৪। রেহাই ঝিনাই	-- -- -- --	-- -- -- --	১৮৫৯	১৭৫৪	৩৬১৩	পুরুষ ও মহিলা ভোটকেন্দ্র

[Handwritten signature]


ক্রমিক নং	ভোটকেন্দ্রের নাম ও অবস্থান	ভোট কেন্দ্রের সংখ্যা	যে এলাকার ভোটারগণ এই ভোটকেন্দ্রে ভোট প্রদান করবেন (ভোটার এলাকার নাম)			ভোটকেন্দ্রের ভোটার সংখ্যা			মন্তব্য
			পল্লী অঞ্চলের ক্ষেত্রে গ্রামের নাম	শহর অঞ্চলের ক্ষেত্রে ওয়ার্ড নং/ মহল্লা/ রাস্তার নাম	যেসব কেন্দ্রে ভোটার এলাকা বিতস্ত হয়েছে সেসব ক্ষেত্রে ভোটারদের ক্রমিক নম্বর	পুরুষ	মহিলা	মোট	
১	২	৩	৪(ক)	৪(খ)	৪(গ)	৫(ক)	৫(খ)	৫(ক+খ)	১৯
ইউনিয়নের নামঃ দাইন্যা									
৮৫	পাটকাহনিয়া সরকারি প্রাথমিক বিদ্যালয়, পাটকাহনিয়া, দাইন্যা, টাঙ্গাইল।	৬	১। পাটকাহনিয়া ২। দাইন্যা শিবরাম ৩। দাইন্যা রামপাল	-- -- --	-- -- --	১৪৬৩	১৪৩০	২৮৯৩	পুরুষ ও মহিলা ভোটকেন্দ্র
৮৬	দাইন্যা সরকারি প্রাথমিক বিদ্যালয়, দাইন্যা, টাঙ্গাইল।	৭	১। পাইকপাড়া ২। চিলাবাজী ৩। বরজা ৪। দাইন্যা চৌধুরী পূর্ব	-- -- -- --	-- -- -- --	১৪৬৩	১৫৪৩	৩০০৬	পুরুষ ও মহিলা ভোটকেন্দ্র
৮৭	বাইমাইল সরকারি প্রাথমিক বিদ্যালয়, বাইমাইল, দাইন্যা, টাঙ্গাইল।	৪	১। বাইমাইল ২। লাউজানা ৩। বাসার চর	-- -- --	-- -- --	৯৪৫	৯২৪	১৮৬৯	পুরুষ ও মহিলা ভোটকেন্দ্র
৮৮	বাহিল কৃষ্ণ কুমার উচ্চ বিদ্যালয়, শ্রীফলিয়াটা, দাইন্যা, টাঙ্গাইল।	৯	১। দাইন্যা চৌধুরী পশ্চিম ২। ধীতপুর ৩। শ্রীফলিয়াটা ৪। সাপুয়া ৫। গ্রাম চৌবাড়ীয়া ৬। চক চৌবাড়ীয়া ৭। বিলগৈলা	-- -- -- -- -- -- --	-- -- -- -- -- -- --	২০৯৭	২১৫৭	৪২৫৪	পুরুষ ও মহিলা ভোটকেন্দ্র
৮৯	বাসা সরকারি প্রাথমিক বিদ্যালয়, বাউসা, দাইন্যা, টাঙ্গাইল।	৮	১। খানপুর ২। বাউসা	-- --	-- --	১৭২৯	১৭০১	৩৪৩০	পুরুষ ও মহিলা ভোটকেন্দ্র
৯০	বিন্যাকের উচ্চ বিদ্যালয়, বিন্যাকের, দাইন্যা, টাঙ্গাইল।	১০	১। ছোট বিন্যাকের ২। বড় বিন্যাকের ৩। পোয়াল পাড়া ৪। বিলকয়া ৫। দাইন্যা প্রানবল্লভ ৬। ধারাপুটিয়া ৭। বিল বাথুয়াজানী	-- -- -- -- -- -- --	-- -- -- -- -- -- --	২৩৫২	২৩০৫	৪৬৫৭	পুরুষ ও মহিলা ভোটকেন্দ্র
৯১	আলিশাকান্দা দক্ষিণ সরকারি প্রাথমিক বিদ্যালয়, আলিশাকান্দা, দাইন্যা, টাঙ্গাইল।	৯	১। আলিশাকান্দা ২। চরফতেপুর ৩। দর্জিপাড়া ৪। মৈশাকান্দা	-- -- -- --	-- -- -- --	১৮০৬	১৭৫২	৩৫৫৮	পুরুষ ও মহিলা ভোটকেন্দ্র
৯২	ফতেপুর সরকারি প্রাথমিক বিদ্যালয়, ফতেপুর, দাইন্যা, টাঙ্গাইল।	১০ (অস্থায়ী ০২)	১। পোড়াবাড়ী ২। ফতেপুর	-- --	-- --	২২৪০	২২৬৬	৪৫০৬	পুরুষ ও মহিলা ভোটকেন্দ্র

(Signature)

ক্রমিক নং	ভোটকেন্দ্রের নাম ও অবস্থান	ভোট কক্ষের সংখ্যা	যে এলাকার ভোটারগণ এই ভোটকেন্দ্রে ভোট প্রদান করবেন (ভোটার এলাকার নাম)			ভোটকেন্দ্রের ভোটার সংখ্যা			মন্তব্য
			পল্লী অঞ্চলের ক্ষেত্রে গ্রামের নাম	শহর অঞ্চলের ক্ষেত্রে ওয়ার্ড নং/ মহল্লা/ রাস্তার নাম	যেসব কেন্দ্রে ভোটার এলাকা বিভক্ত হয়েছে সেসব ক্ষেত্রে ভোটারদের ক্রমিক নম্বর	পুরুষ	মহিলা	মোট	
১	২	৩	৪(ক)	৪(খ)	৪(গ)	৫(ক)	৫(খ)	৫(ক+খ)	১৯
ইউনিয়নের নামঃ বাঘিল									
৯৩	জগন্নি উচ্চ বিদ্যালয়, সয়া চাকতা, বাঘিল, টাঙ্গাইল।	৫	১। গুস্তের গাণরজান ২। চাকতা ৩। সয়াসুপ্রভাত	-- -- --	-- -- --	১২৩১	১২৪৫	২৪৭৬	পুরুষ ও মহিলা ভোটকেন্দ্র
৯৪	ফেলার খোনা সরকারি প্রাথমিক বিদ্যালয়, ফেলার খোনা, বাঘিল, টাঙ্গাইল।	৫	১। কান্দাপাড়া ২। ফেলার খোনা ৩। হীরাকোঠা	-- -- --	-- -- --	১০৫৬	৯৮৫	২০৪১	পুরুষ ও মহিলা ভোটকেন্দ্র
৯৫	ধরের বাড়ী মুসলিম উচ্চ বিদ্যালয়, ধরের বাড়ী, বাঘিল, টাঙ্গাইল।	৬	১। কানোবাড়ী ২। দুরিয়াবাড়ী ৩। ধরেরবাড়ী ৪। বানিয়াবাড়ী	-- -- -- --	-- -- -- --	১৪৭২	১৩৮২	২৮৫৪	পুরুষ ও মহিলা ভোটকেন্দ্র
৯৬	পিতুরিয়া সরকারি প্রাথমিক বিদ্যালয়, পিতুরিয়া, বাঘিল, টাঙ্গাইল।	৬	১। পিতুরিয়া	--	--	১২৮৯	১২০১	২৪৯০	পুরুষ ও মহিলা ভোটকেন্দ্র
৯৭	ক'তুয়াযোগিনী সরকারি প্রাথমিক বিদ্যালয়, ক'তুয়াযোগিনী, বাঘিল, টাঙ্গাইল।	৯ (অস্থায়ী ০২)	১। ক'তুয়াযোগিনী ২। কৃষ্ণপুর	-- --	-- --	২১৫৪	২০৮৬	৪২৪০	পুরুষ ও মহিলা ভোটকেন্দ্র
৯৮	খোর্দ যোগিনী সরকারি প্রাথমিক বিদ্যালয়, খোর্দ যোগিনী, বাঘিল, টাঙ্গাইল।	৬	১। খোর্দ যোগিনী ২। বাইট কামারী ৩। বাসুরিয়া	-- -- --	-- -- --	১৩১৬	১২৪১	২৫৫৭	পুরুষ ও মহিলা ভোটকেন্দ্র
৯৯	বিলমুড়িল সরকারি প্রাথমিক বিদ্যালয়, বিলমুড়িল, বাঘিল, টাঙ্গাইল।	৫	১। ছিটকীবাড়ী ২। মৈশাসেক ৩। বিলমুড়িল উত্তর ৪। বিলমুড়িল দক্ষিণ	-- -- -- --	-- -- -- --	১১৪২	১১৬১	২৩০৩	পুরুষ ও মহিলা ভোটকেন্দ্র
১০০	রামদেবপুর সরকারি প্রাথমিক বিদ্যালয়, রামদেবপুর, বাঘিল, টাঙ্গাইল।	৫	১। পাইকমুড়িল ২। বিল বাঘিল ৩। রামদেবপুর	-- -- --	-- -- --	১০৯২	১১৩৩	২২২৫	পুরুষ ও মহিলা ভোটকেন্দ্র
১০১	ঢালান সরকারি প্রাথমিক বিদ্যালয়, ঢালান, বাঘিল, টাঙ্গাইল।	৯	১। গোপালপুর ২। ডোহাজানী	-- --	-- --	১৯৭৬	২০১৫	৩৯৯১	পুরুষ ও মহিলা ভোটকেন্দ্র

(Signature)

ক্রমিক নং	ভোটকেন্দ্রের নাম ও অবস্থান	ভোট কক্ষের সংখ্যা	যে এলাকার ভোটারগণ এই ভোটকেন্দ্রে ভোট প্রদান করবেন (ভোটার এলাকার নাম)			ভোটকেন্দ্রের ভোটার সংখ্যা			মন্তব্য
			পল্লী অঞ্চলের ক্ষেত্রে গ্রামের নাম	শহর অঞ্চলের ক্ষেত্রে ওয়ার্ড নং/ মহল্লা/ রাস্তার নাম	যেসব কেন্দ্রে ভোটার এলাকা বিভক্ত হয়েছে সেসব ক্ষেত্রে ভোটারদের ক্রমিক নম্বর	পুরুষ	মহিলা	মোট	
১	২	৩	৪(ক)	৪(খ)	৪(গ)	৫(ক)	৫(খ)	৫(ক+খ)	১৯
ইউনিয়নের নামঃ কাকুয়া									
১০২	মিন্টু মেমোরিয়াল উচ্চ বিদ্যালয়, কাকুয়া, টাঙ্গাইল।	১০	১। চরপৌলী উত্তর	--	--	০	৪০৬৯	৪০৬৯	মহিলা ভোটকেন্দ্র
			২। চরপৌলী মধ্য	--	--				
			৩। চরপৌলী দক্ষিন	--	--				
১০৩	চরপৌলী সরকারি প্রাথমিক বিদ্যালয়, কাকুয়া, টাঙ্গাইল।	৮	১। চরপৌলী উত্তর	--	--	৪২৬৪	০	৪২৬৪	পুরুষ ভোটকেন্দ্র
			২। চরপৌলী মধ্য	--	--				
			৩। চরপৌলী দক্ষিন	--	--				
১০৪	রাজাচিড়া সরকারি প্রাথমিক বিদ্যালয়, কাকুয়া, টাঙ্গাইল।	৯	১। পোটাবাড়ী	--	--	২০৬৫	১৮৯৩	৩৯৫৮	পুরুষ ও মহিলা ভোটকেন্দ্র
			২। রাজাচিড়া	--	--				
			৩। পানাকুড়া	--	--				
			৪। জুখাস	--	--				
১০৫	খাস কাকুয়া উচ্চ বিদ্যালয়, খাস কাকুয়া, টাঙ্গাইল।	৭	১। কাকুয়া	--	--	১৫৯৮	১৫০১	৩০৯৯	পুরুষ ও মহিলা ভোটকেন্দ্র
			২। কালিকেউটিল	--	--				
			৩। রাউগড়া	--	--				
১০৬	দেলখা সরকারি প্রাথমিক বিদ্যালয়, দেলখা, কাকুয়া, টাঙ্গাইল।	৫	১। তালগাছি	--	--	১৩৭৬	১৩০৫	২৬৮১	পুরুষ ও মহিলা ভোটকেন্দ্র
			২। দেলখা	--	--				
১০৭	পূর্ব নরসিংহপুর (প্রকাশ ও মরপুর) স্বতন্ত্র এবতেদায়ী মাদ্রাসা	৪	১। ওমরপুর	--	--	১১৯৫	১০৮৮	২২৮৩	পুরুষ ও মহিলা ভোটকেন্দ্র
১০৮	দক্ষিন গয়লা হোসেন দাখিল মাদ্রাসা, দক্ষিন গয়লা হোসেন, কাকুয়া, টাঙ্গাইল।	৩	১। পূর্ব নরসিংহপুর	--	--				পুরুষ ও মহিলা ভোটকেন্দ্র
			২। গোপাল কেউটিল ৮ নং	--	--				
			৩। গয়লা হোসেন	--	--				
			৪। গয়লা দেব	--	--				
			৫। গোপাল কেউটিল (নতুন পাড়া)	--	--	৬৮০	৬৫৮	১৩৩৮	
			৬। শর্মা কেউটিল	--	--				
			৭। ঢেকিয়াবাড়ী	--	--				
			৮। মুকুন্দ গয়লা	--	--				
			৯। রাজনগর	--	--				



ক্রমিক নং	ভোটকেন্দ্রের নাম ও অবস্থান	ভোট কক্ষের সংখ্যা	যে এলাকার ভোটারগণ এই ভোটকেন্দ্রে ভোট প্রদান করবেন (ভোটার এলাকার নাম)			ভোটকেন্দ্রের ভোটার সংখ্যা			মন্তব্য
			পল্লী অঞ্চলের ক্ষেত্রে গ্রামের নাম	শহর অঞ্চলের ক্ষেত্রে ওয়ার্ড নং/ মহল্লা/ রাস্তার নাম	যেসব কেন্দ্রে ভোটার এলাকা বিভক্ত হয়েছে সেসব ক্ষেত্রে ভোটারদের ক্রমিক নম্বর	পুরুষ	মহিলা	মোট	
১	২	৩	৪(ক)	৪(খ)	৪(গ)	৫(ক)	৫(খ)	৫(ক+খ)	১৯
ইউনিয়নের নামঃ হগড়া									
১০৯	নরসিংহপুর সরকারি প্রাথমিক বিদ্যালয়, নরসিংহপুর, হগড়া, টাঙ্গাইল।	৮	১। নরসিংহপুর ২। মৈশা ৩। মৈশা নন্দলাল	--	--	১৮৫২	১৭৪৭	৩৫৯৯	পুরুষ ও মহিলা ভোটকেন্দ্র
১১০	খুলবাড়ী সরকারি প্রাথমিক বিদ্যালয়, খুলবাড়ী, টাঙ্গাইল।	৪	১। খুলবাড়ী	--	--	৮৩০	৭৮৬	১৬১৬	পুরুষ ও মহিলা ভোটকেন্দ্র
১১১	চরকচুয়া সরকারি প্রাথমিক বিদ্যালয়, চরকচুয়া, টাঙ্গাইল।	৬	১। চরহগড়া	--	--	১৪৯১	১২৫২	২৭৪৩	পুরুষ ও মহিলা ভোটকেন্দ্র
১১২	হগড়া সরকারি প্রাথমিক বিদ্যালয়, হগড়া, টাঙ্গাইল।	৮	১। হগড়া ২। বয়ড়া ৩। ভাঙ্গাবাড়ী	--	--	১৮৫৫	১৮১১	৩৬৬৬	পুরুষ ও মহিলা ভোটকেন্দ্র
১১৩	উত্তর হগড়া সরকারি প্রাথমিক বিদ্যালয়, উত্তর হগড়া, টাঙ্গাইল।	৭	১। হগড়া উত্তর	--	--	১৫৩৪	১৪৫৪	২৯৮৮	পুরুষ ও মহিলা ভোটকেন্দ্র
১১৪	কাশিনগর সরকারি প্রাথমিক বিদ্যালয়, কাশিনগর, টাঙ্গাইল।	৪	১। কাশিনগর	--	--	৯৩৫	৮৮৩	১৮১৮	পুরুষ ও মহিলা ভোটকেন্দ্র
১১৫	বেগুনটাল সরকারি প্রাথমিক বিদ্যালয়, বেগুনটাল, টাঙ্গাইল।	৭	১। বেগুনটাল	--	--	১৬৩১	১৬০৭	৩২৩৮	পুরুষ ও মহিলা ভোটকেন্দ্র
১১৬	আনুহোলা উচ্চ বিদ্যালয়, আনুহোলা, হগড়া, টাঙ্গাইল।	১১	১। কৃষ্ণ নগর ২। বাসুদিয়া ৩। রামনগর ৪। আনুহোলা ৫। কোটবাড়ী ৬। চিনাখালি ৭। দুবলাপাড়া	--	--	২৫১৪	২৪৩৩	৪৯৪৭	পুরুষ ও মহিলা ভোটকেন্দ্র
১১৭	মালতিপাড়া সরকারি প্রাথমিক বিদ্যালয়, মালতিপাড়া, টাঙ্গাইল।	৮	১। মাধবপুর ২। কচুয়া ৩। গন্ধবপুর ৪। গয়রাগাছা ৫। চক গোপাল ৬। মালতিপাড়া	--	--	১৭৯২	১৬৫৭	৩৪৪৯	পুরুষ ও মহিলা ভোটকেন্দ্র

ক্রমিক নং	ভোটকেন্দ্রের নাম ও অবস্থান	ভোট কক্ষের সংখ্যা	যে এলাকার ভোটারগণ এই ভোটকেন্দ্রে ভোট প্রদান করবেন (ভোটার এলাকার নাম)			ভোট কেন্দ্রের ভোটার সংখ্যা			মন্তব্য
			পল্লী অঞ্চলের ক্ষেত্রে গ্রামের নাম	শহর অঞ্চলের ক্ষেত্রে ওয়ার্ড নং/ মহল্লা/ রাস্তার নাম	যেসব কেন্দ্রে ভোটার এলাকা বিভক্ত হয়েছে সেসব ক্ষেত্রে ভোটারদের ক্রমিক নম্বর	পুরুষ	মহিলা	মোট	
১	২	৩	৪(ক)	৪(খ)	৪(গ)	৫(ক)	৫(খ)	৫(ক+খ)	১৯
ইউনিয়নের নামঃ কাতুলী									
১১৮	খাস কাতুলী সরকারি প্রাথমিক বিদ্যালয়, কাতুলী টাঙ্গাইল।	৮	১। ব্রাহ্মজানী	--	--	১৮৩৮	১৮৩৬	৩৬৭৪	পুরুষ ও মহিলা ভোটকেন্দ্র
			২। ভবানীপুর	--	--				
			৩। কাতুলী (দক্ষিণ)	--	--				
			৪। গংগাবরদিয়া	--	--				
১১৯	কাতুলী ইউনিয়ন উচ্চ বিদ্যালয়, কাতুলী, টাঙ্গাইল।	৬	১। কাতুলী (উত্তর)	--	--	১৪৮০	১৩৭০	২৮৫০	পুরুষ ও মহিলা ভোটকেন্দ্র
			২। ভাবকী	--	--				
			৩। আব্দুল্যাপাড়া	--	--				
১২০	বাগবাড়ী চৌবাড়ীয়া উচ্চ বিদ্যালয়, বাগবাড়ী, কাতুলী, টাঙ্গাইল।	৮	১। কড়াইল	--	--	৪০৯১	০	৪০৯১	পুরুষ ভোটকেন্দ্র
			২। খোলাবাড়ী	--	--				
			৩। চৌবাড়ীয়া	--	--				
			৪। চকদৈ	--	--				
			৫। ঘোষপাড়া	--	--				
			৬। হাতগড়িয়া	--	--				
			৭। বাগবাড়ী	--	--				
১২১	বাগবাড়ী চৌবাড়ীয়া সরকারি প্রাথমিক বিদ্যালয়, বাগবাড়ী, কাতুলী, টাঙ্গাইল।	১০	১। কড়াইল	--	--	০	৩৯০৮	৩৯০৮	মহিলা ভোটকেন্দ্র
			২। খোলাবাড়ী	--	--				
			৩। চৌবাড়ীয়া	--	--				
			৪। চকদৈ	--	--				
			৫। ঘোষপাড়া	--	--				
			৬। হাতগড়িয়া	--	--				
			৭। বাগবাড়ী	--	--				
১২২	আলোকদিয়া সরকারি প্রাথমিক বিদ্যালয়, আলোকদিয়া, কাতুলী, টাঙ্গাইল।	১০	১। আলোকদিয়া (উত্তর)	--	--	২৪০৪	২২২২	৪৬২৬	পুরুষ ও মহিলা ভোটকেন্দ্র
			২। খোরশিলা	--	--				
			৩। আলোকদিয়া (দক্ষিণ)	--	--				
			৪। পাছবারিয়া	--	--				
১২৫	ইছাপাশা, সরকারি প্রাথমিক বিদ্যালয়, ইছাপাশা, কাতুলী, টাঙ্গাইল।	৬	১। ইছাপাশা	--	--	১৪৭২	১৪১৯	২৮৯১	পুরুষ ও মহিলা ভোটকেন্দ্র
			২। আন্দারমানিক	--	--				
			৩। জুবাইল	--	--				
১২৪	আটবরুহা, সরকারি প্রাথমিক বিদ্যালয়, আটবরুহা, কাতুলী, টাঙ্গাইল।	৬	১। নেওয়ারগাছা	--	--	১৩৩৭	১২৩৩	২৫৭০	পুরুষ ও মহিলা ভোটকেন্দ্র
			২। আটবরুহা	--	--				
			৩। বর্জুকবরুহা	--	--				
			৪। রশিদপুর	--	--				
			৫। ধীতপুর	--	--				

[Handwritten Signature]

ক্রমিক নং	ভোট কেন্দ্রের নাম ও অবস্থান	ভোট কেন্দ্রের সংখ্যা	যে এলাকার ভোটারগণ এই ভোট কেন্দ্রে ভোট প্রদান করবেন (ভোটার এলাকার নাম)			ভোট কেন্দ্রের ভোটার সংখ্যা			মন্তব্য
			পল্লী অঞ্চলের ক্ষেত্রে গ্রামের নাম	শহর অঞ্চলের ক্ষেত্রে ওয়ার্ড নং/ মহল্লা/ রাস্তার নাম	যেসব কেন্দ্রে ভোটার এলাকা বিভক্ত হয়েছে সেসব ক্ষেত্রে ভোটারদের ক্রমিক নম্বর	পুরুষ	মহিলা	মোট	
ইউনিয়নের নামঃ মাহমুদনগর									
১২৫	বহলী পারবহলী সরকারি প্রাথমিক বিদ্যালয়, পারবহলী, মাহমুদনগর, টাঙ্গাইল।	১০ (অস্থায়ী ০২)	১। বহলী	--	--				পুরুষ ও মহিলা ভোট কেন্দ্র
			২। পারবহলী	--	--				
			৩। সাবুটিয়া	--	--				
			৪। টেংরীপাড়া	--	--				
			৫। চকবেদেনী	--	--				
			৬। দাশের লুকিয়া	--	--				
			৭। চন্দন লুকিয়া	--	--				
১২৬	নন্দীবয়রা সরকারি প্রাথমিক বিদ্যালয়, নন্দীবয়রা, মাহমুদনগর, টাঙ্গাইল।	৩	১। নন্দীবয়রা	--	--				পুরুষ ও মহিলা ভোট কেন্দ্র
			২। রেহাই গামারতলা	--	--				
			৩। যুগির বয়রা	--	--				
			৪। চান বয়রা	--	--				
			৫। গামার তলা	--	--				
			৬। খাসচান বয়রা	--	--				
১২৭	সরাতৈল সরকারি প্রাথমিক বিদ্যালয়, সরাতৈল, মাহমুদনগর, টাঙ্গাইল।	৫	১। সরাতৈল	--	--				পুরুষ ও মহিলা ভোট কেন্দ্র
			২। কেশব মাইবাল	--	--				
			৩। বিল পাথার	--	--				
			৪। নয়াপাড়া	--	--				
			৫। ধোপাকান্দি	--	--				
১২৮	মেজর মাহমুদুল হাসান উচ্চ বিদ্যালয়, মাহমুদনগর, টাঙ্গাইল।	৬	১। মাহমুদনগর	--	--				পুরুষ ও মহিলা ভোট কেন্দ্র
			২। ধুলচর	--	--				
			৩। টেকের মুড়িয়া	--	--				
১২৯	বির ববুহা সরকারি প্রাথমিক বিদ্যালয়, বির ববুহা, মাহমুদনগর, টাঙ্গাইল।	৪	১। বিল ববুহা	--	--				পুরুষ ও মহিলা ভোট কেন্দ্র
			২। চালা বাকাল	--	--				
			৩। চিখলিয়া	--	--				
			৪। বারবারিয়া	--	--				
			৫। বালিয়াপাড়া	--	--				
			৬। সোনামাইবাল	--	--				
১৩০	কোরেশনগর সিনিয়র হাজিরা মাদ্রাসা, হাসানাবাদ, মাহমুদনগর, টাঙ্গাইল।	৬	১। হাসানাবাদ (পশ্চিম)	--	--				পুরুষ ও মহিলা ভোট কেন্দ্র
			২। হাসানাবাদ (পূর্ব)	--	--				

(Handwritten Signature)

ভোটকেন্দ্রের সার-সংক্ষেপ

ইউনিয়ন/ওয়ার্ড সংখ্যা ও নাম	সিটি কর্পোরেশন/পৌরসভার সংখ্যা ও নাম	ইউনিয়ন/ক্যান্টনমেন্ট বোর্ডের সংখ্যা	ভোটকেন্দ্রের সংখ্যা			ভোট কক্ষের সংখ্যা			ভোটার সংখ্যা			মন্তব্য
			স্থায়ী	অস্থায়ী	মোট	স্থায়ী	অস্থায়ী	মোট	পুরুষ	মহিলা	মোট	
০১টি টাঙ্গাইল সদর	০১টি টাঙ্গাইল পৌরসভা	১২টি	১৩০	০০	১৩০	৯৪১	২১	৯৬২	২১৯৫৫৯	২১৭৭২২	৪৩৭২৮১	

[Handwritten Signature]
 17.09.2025
 মোঃ সিদ্দিক উদ্দিন
 উপজেলা নির্বাচন অফিসার
 টাঙ্গাইল সদর, টাঙ্গাইল।