


তথ্য পরিকল্পনা ও বাজেট

পঞ্চবার্ষিকী পরিকল্পনা বই
২০১৯-২০ হতে ২০২৩-২৪

উপজেলা পরিষদ
কোটালীপাড়া, গোপালগঞ্জ



উপজেলার পটভূমি, ইতিহাস ও সংস্কৃতিঃ

শস্য-শ্যামলে আমাদের বাংলাদেশ। ঢাকা বিভাগের দক্ষিণাঞ্চলে এক সময়ের শ্রোতস্থিনী মধুমতির অববাহিকায় ঘাঘর নদীর তীর ঘেঁষে গড়ে উঠেছে কোটালীপাড়া উপজেলা। এই উপজেলায় রয়েছে বিস্তৃত জলাভূমি ও চরাঞ্চল। এই সব জলাঞ্চলে রয়েছে মাছের আধার।

উপজেলা পটভূমিঃ কোটালীপাড়া প্রাচীন স্বাধীন বঙ্গরাজ্যের একটি প্রাচীরঘেরা সুরক্ষিত নগরী। গোপালগঞ্জ জেলা সদর হতে ২৮ কিঃ মিঃ দূরে ঘাঘর (শৈলদহ) নদীর তীরে এ প্রাচীর নগরীর অবস্থান। এ নগরীকে চন্দ্রবর্মা কোটও বলা হতো। শ্যামাচন্দ্র দেবের ঘুগাহাটি তাম্র লিপিতে বিষয়টি উল্লেখ রয়েছে। শ্যামাচন্দ্র দেব পুশকরনের বাসিন্দা ছিলেন। তার পিতা সিংহ বর্মন পুশকরনের রাজা ছিলেন। ৩১৫ খ্রিষ্টাব্দে চন্দ্রবর্মা কোটালীপাড়া জয় করে ৩০০ ফুট উঁচু একটি মাটির প্রাচীর নির্মান করেন। এ প্রাচীরের পূর্ব-পশ্চিমে দৈর্ঘ্য ছিল ৪.৪৫ কিঃ মিঃ এবং উল্টর-দক্ষিণে দৈর্ঘ্য ছিল ৩.০০ কিঃ মিঃ। এ মাটির দুর্গটিকে 'চন্দ্রবর্মা কোট' বলা হতো। এ প্রাচীরের রক্ষক বা কর্মকর্তাকে বলা হতো 'কোটপাল'। এ থেকে কোটালীপাড়া নামের উৎপত্তি। তাছাড়া নিম্নোক্তভাবে কোটালীপাড়া নামের উৎপত্তি হয়েছে বলে অনেকে মনে করেন।

এতদ্ব্যতীত 'কোটাল' ও 'পাড়া' শব্দ দুটি একত্রিত হয়ে কোটালীপাড়া শব্দটির উৎপত্তি হয়েছে। আর এখানে 'কোটাল' শব্দের অর্থ 'যোদ্ধা' বা 'নগররক্ষক' এবং 'পাড়া' শব্দের অর্থ বসতি। অর্থাৎ 'যোদ্ধা' বা নগররক্ষকদেও বসতি। শব্দের বিচাও বলতে গেলে এই অঞ্চলে যোদ্ধা বা নগররক্ষকদেও বসতি গড়ে ওঠার কারণে এ অঞ্চলের নামকরণ করা হয় কোটালীপাড়া।

উন্নয়ন দৃষ্টিভঙ্গি প্রত্যাশা:

সকল বিভাগ ও সকল ইউনিয়ন পরিষদকে সাথে নিয়ে এলাকার সার্বিক উন্নয়ন কল্পে কোটালীপাড়া উপজেলার জনগণের প্রয়োজনীয় বাস্তবভিত্তিক ও দীর্ঘ মেয়াদী পরিকল্পনা বাস্তবায়ন করে একটি উন্নয়নকামী শক্তিশালী উপজেলা প্রতিষ্ঠা করা।

পরিকল্পনার উদ্দেশ্য:

- উন্নয়নের ক্ষেত্রসমূহ চিহ্নিত করা।
- উপজেলা পরিষদেও মাধ্যমে সকলকে পঞ্চবার্ষিকী পরিকল্পনা সঠিক ও পরিকল্পনা মাফিক বাস্তবায়নের মাধ্যমে এসডিজি লক্ষ্যমাত্রা অর্জন।
- সকল পরিকল্পনায় গোপালগঞ্জ সদর উপজেলার ভৌগোলিক অবস্থা ও জলবায়ু পরিবর্তন বিবেচনায় রেখে পরিকল্পনা নেয়া।
- উপজেলার সকল সম্পদেও সুষ্ঠু বিনিয়োগ ক্রমে পরিকল্পনা ও বাস্তবায়ন নিশ্চিতকরণ।
- পরিকল্পনাসমূহ সংশ্লিষ্ট জনপ্রতিনিধি ও কর্মকর্তাদেও সময়সময়ে বাস্তবায়ন।

পরিকল্পনা প্রণয়ন প্রক্রিয়া:

উপজেলাকে আরো গতিশীল ও সক্রিয় করার জন্য এশটি দীর্ঘ মেয়াদী পরিকল্পনা প্রস্তুত করা প্রয়োজন। স্থানীয় সরকার (উপজেলা পরিষদ) আইন ২০০৯ এর ৪২ নং অনুচ্ছেদে জন অংশগ্রহণ মূলক পরিকল্পনা প্রণয়নের বিধান রয়েছে। এই বিষয়ে উপজেলার সকল অফিসার ও ইউনিয়ন পরিষদ চেয়ারম্যানদেও সাথে আলোচনা করা হয়। উপজেলার জন্য এশটি পরিকল্পনা ও বাজেট প্রস্তুত করতে হলে প্রয়োজন উপজেলার সকল তথ্য। সকলেই বিষয়টির গুরুত্ব অনুধাবন করেন।

এই জন্য সকল বিভাগ ও ইউনিয়ন পরিষদ তাতেও স্ব স্ব কার্যক্রম ও অগ্রগতি, সকল তথ্য যাচাই বাছাই পূর্বক উপজেলাকে অবহিত করেন। এরপর পরিকল্পনা ও বাজেট কর্মিটি উল্লেখিত পরিকল্পনা পনা ও তথ্য নিয়ে পরপর কয়েকটি সভার মাধ্যমে এশটি খসড়া পরিকল্পনা ও তথ্য বই প্রণয়ন করেন।

অবস্থান

কোটালীপাড়া গোপালগঞ্জ জেলার এশটি উপজেলা। প্রাচীন এ জনপদ সমতটের রাজধানী ছিল বলে ঐতিহাসিকগণ মনে করেন। ভৌগোলিকভাবে কোটালীপাড়া ২২.৯৮৩৩ ডিগ্রী উল্টর অক্ষাংশ ও ৮৯.৯৯১ ডিগ্রী পূর্ব দ্রাঘিমাংশের মধ্যে অবস্থিত।

সীমানা

কোটালীপাড়া উপজেলার উত্তরে গোপালগঞ্জ সদর ও মাদারীপুর জেলার রাজৈর উপজেলা, দক্ষিণে বরিশালের নাজিরপুর ও উজিরপুর উপজেলা, পূর্বে বরিশালের আগৈলঝাড়া উপজেলা ও মাদারীপুরের কালকিনি উপজেলা এবং পশ্চিমে গোপালগঞ্জ সদর ও টুঙ্গিপাড়া উপজেলা।

ঢাকার সাথে যোগাযোগ ব্যবস্থা:

সড়ক পথে রাজধানীর ঢাকা থেকে বাস যোগে দুইভাবে কোটালীপাড়া আসা যায়। ঢাকা-পাটুরিয়া সড়কে এবং ঢাকা মাওয়া সড়কে। ঢাকা-পাটুরিয়া সড়কে গোপালগঞ্জ দুরত্ব প্রায় ২২০ কিঃমিঃ। এ পথে পদ্মার উপর পাটুরিয়া-দৌলদিয়া ফেরী পারাপার হতে হয় এবং ঢাকা মাওয়া সড়কে দুরত্ব ১২৫ কিঃমিঃ। এ পথেও পদ্মা নদীর উপর মাওয়া-কাওড়াকান্দি ফেরী রয়েছে। ১৯৮৪/৮৫ এর পূর্বে ঢাকার সাথে কোটালীপাড়া এর যোগাযোগ ব্যবস্থা ছিল লঞ্চ সার্ভিস। আশির দশকে সড়ক ব্যবস্থার প্রভূত উন্নতি হওয়ায় দুরপাল্লার বাস সার্ভিস চালু হয়। খুলনার সাথে সড়ক ও নদী পথে যোগাযোগ রয়েছে

প্রধান নদ নদী

এ জেলার প্রধান কয়েকটি নদী হলো মধুমতি, ঘাঘর, কুমার, বারাসিয়া এবং বিলরস্ট ক্যানেল বা কাটা মধুমতি। ঘাঘর নদীর তীরেই কোটালীপাড়া শহর। পদ্মার এশটি প্রধান শাখা নদী মাগুড়া জেলার মোহাম্মদপুর পর্যন্ত গড়াই নামে প্রবাহিত হয়েছে। এখান হতে নদীর নাম মধুমতি। আরো এগিয়ে গিয়ে কচুয়ার কাছে এ নদীর নাম হয় বলেশ্বর। মধুমতির এশটি শাখা ঘাঘর নদী। যা কোটালীপাড়ার প্রাণ। বৃহত্তর ফরিদপুর, বরিশাল, খুলনা ও যশোর জেলার সীমানা চিহ্ন আকতে আকতে কত না বিচিত্র বাহারি সব গঞ্জ, বন্দও, নগর, জনপদে প্রাণের স্পর্শ বুলিয়ে প্রবাহিত এ নদী। এক সময় বড় বড় লঞ্চ, স্টিমার, শীপ, কার্গোসহ বিভিন্ন জাহাজের চলাচলে মুখরিত ছিল এ নদী। তবে ফারাক্কা বাধের বিরূপ প্রভাবে এক সময়ের প্রমত্তা নদী মধুমতি হারিয়েছে তার যৌবনের লাবন্য। প্রাকৃতিক সাহায্যে গভীরতা হারিয়ে জায়গা বিশেষে ক্ষীণতায় হয়ে খালের মত হয়েছে। কোটালীপাড়া উপজেলায় ছোট-বড় অসংখ্য নদী এবং খাল রয়েছে এর মধ্যে কিছু খাল এবং নদী সুধু মাত্র বর্ষার মৌসুমে সক্রিয় থাকে। তাছাড়া কিছু গভীর ও অসভীর নদী আছে যেগুলোতে যোয়ার-ভাটা থাকে সেগুলো বছর জুড়ে সক্রিয় থাকে তার মধ্যে উল্লেখ যোগ্য হচ্ছে শৈলদাহ, ঘাঘর, বাঘিয়ার নদী কোটালীপাড়ায় অবস্থিত।

সাম্প্রতিক বছরসমূহের (৩বছর) প্রধান অর্জনসমূহ

- ❖ উপজেলা পর্যায়ের দপ্তর সমূহের কাজের সমন্বয় সাধন ও সরকারি সিদ্ধান্তসমূহ বাস্তবায়ন
- ❖ আইন-শৃঙ্খলা পরিস্থিতি স্বাভাবিক রাখা ও মোবাইল কোর্টের মাধ্যমে অপরাধ প্রতিরোধ
- ❖ সামাজিক নিরাপত্তা কর্মসূচি বাস্তবায়নের মাধ্যমে দরিদ্র জনগোষ্ঠীর ঝুঁকি হ্রাস ও জীবন-যাত্রার মানোন্নয়ন
- ❖ দুর্যোগ ব্যবস্থাপনা ও মানবিক সহায়তা কর্মসূচির সফল বাস্তবায়ন
- ❖ রাজস্ব প্রশাসনে উদ্ভাবনী উদ্যোগ গ্রহণ ও গতিশীলতা আনয়ন
- ❖ বীর মুক্তিযোদ্ধাদের ভাতাসহ অন্যান্য সুযোগ-সুবিধা যথাযথভাবে প্রদান
- ❖ গ্রামীন যোগাযোগ ব্যবস্থা ও অবকাঠামো মেরামত/সংস্কার/ উন্নয়ন
- ❖ উপজেলার প্রতিটি মাধ্যমিক বিদ্যালয়কে মাল্টিমিডিয়া আওতায় আনয়ন
- ❖ বিভিন্ন শিক্ষা প্রতিষ্ঠানে শিক্ষা উপকরণ সরবরাহ
- ❖ লাল শাপলার বিলে শাপলালয় স্থাপন
- ❖ এ উপজেলার সকল শিক্ষা প্রতিষ্ঠানে পরিষ্কার পরিচ্ছন্নতা বৃদ্ধিকরণ, স্বাস্থ্য সেবা প্রদান ও সততা প্রতিষ্ঠার লক্ষ্যে বিবেকের জাগরণ স্থাপন
- ❖ তরমুজ ও বাংগীসহ এ উপজেলার বিভিন্ন কৃষিপন্য অনলাইনে বিক্রয়ের উদ্দেশ্যে অনলাইন ডিজিটাল তরমুজ বাজার প্রতিষ্ঠা।
- ❖ কবি সুকান্তের পৈতৃক ভিটায় সুকান্ত মিনি পার্ক স্থাপন।
- ❖ ভিক্ষুকদের পুনর্বাসনের লক্ষ্যে অবলম্বন প্যাকেজিং কর্মসূচির মাধ্যমে উপজেলা ভিক্ষুকদের পুনর্বাসন।
- ❖ আশ্রয়ণ-২ প্রকল্পের আওতায় উপজেলার ভূমিহীন ও গৃহহীন পরিবারসমূহকে পুনর্বাসন।

সমস্যা এবং চ্যালেঞ্জসমূহ

- ❖ দক্ষ জনবলের অভাব
- ❖ চাহিদার তুলনায় অপ্রতুল বিদ্যুৎ সরবরাহ ও ঘনঘন লোডশেডিং
- ❖ ইন্টারনেট এর ধীরগতি
- ❖ প্রয়োজনীয় বরাদ্দের অভাব

ভবিষ্যৎ পরিকল্পনা

- ❖ এ উপজেলাকে শতভাগ দারিদ্র্যমুক্ত উপজেলা হিসেবে গড়ে তোলা।
- ❖ বাল্যবিবাহ ও ইভটিজিং প্রতিরোধ করা।
- ❖ সড়ক দুর্ঘটনা প্রতিরোধে ব্যাপক জনসচেতনতামূলক ব্যবস্থা গ্রহণ
- ❖ ভূমিহীনদের জন্য খাস জমির বন্দোবস্ত প্রদান
- ❖ শিক্ষা প্রতিষ্ঠানের মানোন্নয়নে কার্যকর উদ্যোগ গ্রহণ এবং প্রতিটি শিক্ষা প্রতিষ্ঠানে বায়োমেট্রিক এ্যাটেনডেন্স সিস্টেম চালুকরণ

- ❖ আশ্রয়ণ ও একটি বাড়ি একটি খামার প্রকল্পের মাধ্যমে হতদরিদ্রদের স্বাবলম্বী করে তোলা
- ❖ ইউডিসিকে অধিকতর কার্যকর করা
- ❖ বিভিন্ন শিক্ষা প্রতিষ্ঠানে কাবস্কাউট, বয়স্কাউট ও রোভারস্কাউট দল গঠন করে তাদেরকে বিভিন্ন জনসেবা মূলক কাজে নিয়োজিত করা
- ❖ শিক্ষায় মান উন্নয়নে বিদ্যালয়ে নিয়মিত অভিভাবক সমাবেশের আয়োজন
- ❖ ঝারপড়া শিক্ষার্থীদের বিদ্যালয়ে ফিরিয়ে আনতে কার্যকর উদ্যোগ গ্রহণ
- ❖ কর্মকর্তা/কর্মচারীদের দক্ষতা উন্নয়নের লক্ষ্যে যুগোপযোগী প্রশিক্ষণ প্রদান
- ❖ ভিক্ষুকদের পুনর্বাসন করা
- ❖ রাজস্ব আদায়ের হার বৃদ্ধিকরণ
- ❖ ভূমি সংক্রান্ত সমস্যা দূরীকরণে কাজ করা
- ❖ অনলাইন ভিত্তিক তরমুজ বাজার কে সকল পণ্যের জন্য অনলাইন ভিত্তিক বাজারে পরিনত করা
- ❖ করোনা ভাইরাস প্রতিরোধে নানামুখী পদক্ষেপ গ্রহণ পূর্বক করোনা ভাইরাস রোধ করা

২০২১-২২ অর্থবছরের সম্ভাব্য প্রধান অর্জনসমূহ

- ❖ সকল শিক্ষা প্রতিষ্ঠানের মানোন্নয়নে কার্যকর উদ্যোগ গ্রহণ এবং প্রত্যেকটি বিদ্যালয়ে মাল্টি মিডিয়া ক্লাসের সংখ্যা বৃদ্ধিকরণ
- ❖ দুর্যোগ ক্ষয়ক্ষতির পরিমাণ হ্রাসে সক্ষমতা অর্জন
- ❖ নারীনির্যাতন, বাল্যবিবাহ ও ইভটিজিং উল্লেখযোগ্য পরিমাণে হ্রাস
- ❖ সামাজিক নিরাপত্তা কার্যক্রম বেগবান করা এবং প্রকৃত সেবা প্রার্থীদের অন্তর্ভুক্তকরণ
- ❖ জননিরাপত্তা নিশ্চিতকরণে বিভিন্ন বিভাগের সাথে সমন্বিত পদক্ষেপ গ্রহণ
- ❖ ভূমি উন্নয়নকর আদায় হার বৃদ্ধিকরণ
- ❖ জনবান্ধব ভূমি ব্যবস্থাপনা
- ❖ প্রকৃত ভূমিহীনদের মাঝে খাস জমি বন্দোবস্ত প্রদানের হার বাড়ানো
- ❖ ভিক্ষুক পুনর্বাসন করা
- ❖ সফলতার সাথে করোনা ভাইরাস প্রতিরোধ করা


কোটালীপাড়ার তথ্য

প্রশাসনিক ইউনিট

মোট আয়তন	:	৩৬২.০ বর্গকিলোমিটার/৮৯.৪৬৬.০০ একর
ইউনিয়ন	:	১২ টি, সাদুল্লাহপুর, রাধাগঞ্জ, কলাবাড়ী, রামশীল, আমতলী, কান্দি, ঘাঘর, হিরন, বান্দাবাড়ী, পিঞ্জুরী, হিরন, কুশলা ও কান্দি
পৌরসভা	:	একটি, কোটালীপাড়া- ক শ্রেণীর পৌরসভা,
পৌরসভা	:	মোট আয়তন ৫.১২ বর্গ কি.মি,
	:	মোট জনসংখ্যা ৪৮২৪ জন, পুরুষ মহিলা অনুপাত ৫০.৯৫:৪৯.০৫
	:	৯৪২ জন/বর্গ কিমি
	:	ওয়ার্ড : ৯ টি
	:	মৌজা: ১০০ টি
	:	গ্রাম : ২০৮ টি
	:	হাটের সংখ্যা : ১৫ টি
	:	দৈনিক বাজারের সংখ্যা : ৩৬ টি
	:	ভূমি অফিস : ৭ টি

জনসংখ্যা বিষয়ক তথ্য

বিবরণ	পরিমাণ
মোট জনসংখ্যা	২,৩০,৪৯৩ জন (২০১১ সালের আদম শুমারী অনুযায়ী)
মোট পুরুষ	১,১৩,৪৯২ জন (২০১১ সালের আদম শুমারী অনুযায়ী)
মোট মহিলা	১,১৭,০০১ জন (২০১১ সালের আদম শুমারী অনুযায়ী)

মোট মুসলিম জনসংখ্যা	১,০৯,৩৪৪ জন (২০১১ সালের আদম শুমারী অনুযায়ী)
মোট হিন্দু জনসংখ্যা	১,১৫,১২৫ জন (২০১১ সালের আদম শুমারী অনুযায়ী)
মোট খ্রিস্টান জনসংখ্যা	৫,৯৬২ জন (২০১১ সালের আদম শুমারী অনুযায়ী)
অন্যান্য জনসংখ্যা	৫৩ জন (২০১১ সালের আদম শুমারী অনুযায়ী)
উপজেলার বৌদ্ধ জনসংখ্যা	৯ জন (২০১১ সালের আদম শুমারী অনুযায়ী)
জনসংখ্যার ঘনত্ব	৬৪৮ জন (প্রতি বঃ কিঃ মিঃ)
জনসংখ্যার ঘনত্ব	১৬৭৭ জন (প্রতি বঃ মাইলে)
জনসংখ্যার জন্মহার	১.২৭% (২০১১ সালের আদম শুমারী অনুযায়ী)
শিক্ষার হার	৪৯.৮১%

পেশা

প্রধান পেশা	:	কৃষিজীবী	৮১%
কৃষি শ্রমিক	:		২২.০৪%
জেলে	:		১.৯%
দৈনিক শ্রমিক	:		১.৩৭%
ব্যবসা	:		৯.৬৫%
চাকুরি	:		৫.২১%
হকার	:		২.৩৯%
নির্মান	:		১.৫৯%
অন্যান্য	:		৬.০৫%

প্রধান ফসল

ধান, পাট, তরমুজ, বাঙ্গি, গম ও বাদাম

প্রধান নদী

ঘাঘর

কৃষি সংক্রান্ত তথ্য

বিবরণ সংখ্যা/পরিমাণ

মোট এলাকা (বঃ কিঃ মিঃ)	৩৬২.০৫ বঃ কিঃ মিঃ
মৌজার সংখ্যা	১০১ টি
গ্রামের সংখ্যা	২০৮ টি
কৃষি ব-কের সংখ্যা	২৪ টি
মোট কৃষক পরিবারের সংখ্যা	৩৯,২৮১ টি
কৃষক শ্রেণী (সংখ্যা) ক) ভূমিহীন	৪০২৫ টি
খ) প্রামিত্রাক	১২,৮০৭ টি
গ) ক্ষুদ্র	১১,৫৭৫ টি
ঘ) মাঝারী	৮,৯৬৪ টি
ঙ) বড়	১৯১০ টি

মোট জমি (হেঃ) ৩৬,৭৯৩.৬৭ হেঃ

নীট ফসলী জমি (হেঃ) ৫১৯৮৭ হেঃ

এক ফসলী জমি ১৫,৮৩০ হেঃ

দু ফসলী (হেঃ) ১০,২০০ হেঃ

তিন ফসলী (হেঃ) ৯৭০ হেঃ

মোট ফসলী জমির পরিমাণ (হেঃ) ৩৯১৪০ হেঃ

ফসলের নিবিড়তা (%) ১৪৪.৯৬%

মধ্যম উঁচু জমি (হেঃ) ১১০ হেঃ

মধ্যম নিচু মজি (হেঃ) ১২,৩৭৪ হেঃ

নিচু জমি (হেঃ) ২৩,৩৭৫ হেঃ

অগভীর নলকূপ ১৮১ টি

পাওয়ার পাম্প ১৫৫ টি
সেচকৃত জমির পরিমাণ ১৬,১৬৭ হেঃ
সেচকৃত জমির হার (%) ৫৯.৭৮%
জনসংখ্যা ২,৩০,৪৯৩ জন
খাদ্য প্রয়োজন ৩৭,৯১৬ মেঃ টন
মোট খাদ্যের চাহিদা ৪৯,৩২১ মেঃ টন
মোট খাদ্য উৎপাদন (চাউল + গম) ৯৮৪৮৮ মেঃ টন
উদ্বৃত্ত ৪৯,১৬৭ মেঃ টন

ধর্মীয় প্রতিষ্ঠান সংক্রামত্ৰ তথ্য
এতিম খানার সংখ্যা ১০ টি
মসজিদের সংখ্যা ৪২৯ টি
মন্দিরের সংখ্যা ২৮৫ টি
গীর্জার সংখ্যা ৯২ টি
ঈদগাহের সংখ্যা ৪১ টি

অন্যান্য মৌলিক উপাত্ত
বিবরণ সংখ্যা/পরিমাণ

স্বাস্থ্য কমপে-ক্ল ০১ (বেড সংখ্যা ৩১ টি, ৫১ বেডে উন্নয়নের কাজ চলছে)
পরিবার কল্যাণ কেন্দ্র ১২ টি
দাতব্য চিকিৎসালয় ০৩ টি
ব্যাকের সংখ্যা ০৬ টি
ডাকঘরের সংখ্যা ২৭ টি
টেলিফোন একচেঞ্জের সংখ্যা ০১ টি
ডাক বংলোর সংখ্যা ০১ টি
দারিদ্র বিমোচন কেন্দ্রের সংখ্যা ০১ টি
রেস্ট হাউজের সংখ্যা ০১ টি
আবাসিক হোটেলের সংখ্যা ০৩ টি
সিনেমা হলের সংখ্যা ০১ টি
পুলিশ স্টেশনের সংখ্যা ০১ টি
পুলিশ ফাঁড়ির সংখ্যা ০১ টি

ভূমি প্রশাসন

বিবরণ পরিমাণ/সংখ্যা
ইউনিয়ন ভূমি অফিসের সংখ্যা ৭ টি
মোট মৌজার সংখ্যা ১০০ টি
মোট হোলডিং সংখ্যা ৬৪,৬৭০ টি
মোট খাস জমির পরিমাণ ৪৮৩.২০ একর
ক) কৃষি খাস জমির পরিমাণ ৪৮০.৬৮ একর
খ) অকৃষি খাস জমির পরিমাণ ৮৫৫.০৫ একর
ভূমি উন্নয়ন কর
২০২০-২০২১ অর্থ বছরের সর্বমোট দাবী ১,১৪,২৭,০৩৭ টাকা
২০২০-২০২১ অর্থ বছরে এ পর্যন্ত আদায় ১৫,৫৭,৪৫১ টাকা
খাসজমি বন্দোবসত্ৰ প্রাপ্ত পরিবারের সংখ্যা ২৬৯ টি
বাসত্ৰবায়িত আদর্শ গ্রামের সংখ্যা ০১ টি
পুনর্বাসিত পরিবারের সংখ্যা ৩৪ টি

আশ্রয়ন প্রকল্প



- (ক) বাসত্ববায়িত আশ্রয়ন প্রকল্পের সংখ্যা ০১ টি
 (খ) বাসত্ববায়িত আশ্রয়ন প্রকল্পে মোট ব্যারাক হাউজের সংখ্যা ১০ টি
 (গ) পুনর্বাসিত পরিবারের সংখ্যা ১০০ টি

শিক্ষা বিষয়ক তথ্য

শিক্ষার হার	৪৯.৮১%
মহাবিদ্যালয়ের সংখ্যা	০৬ টি
উচ্চ বিদ্যালয়ের সংখ্যা	৩৬ টি
নিম্নমাধ্যমিক বিদ্যালয়ের সংখ্যা	০৬ টি
বালিকা উচ্চ বিদ্যালয়ের সংখ্যা	০২ টি
সরকারি প্রাথমিক বিদ্যালয়ের সংখ্যা	১৮৭ টি
রেজিঃ প্রাথমিক বিদ্যালয়ের সংখ্যা	০০টি
সিনিয়র মাদ্রাসার সংখ্যা	০২ টি
দাখিল মাদ্রাসার সংখ্যা	০৩ টি
এবতেদায়ী মাদ্রাসার সংখ্যা	০০ টি
কিনডার গার্টেন স্কুলের সংখ্যা	২৩ টি
উপজেলা প্রাথমিক শিক্ষা বিভাগ	

বিদ্যালয়ের ধরণ	বিদ্যালয়ের সংখ্যা	মঞ্জুরীকৃত পদ	কর্মরত শিক্ষক	শূন্য পদ
সরকারি প্রাথমিক বিদ্যালয়	১৮৭ টি	১০৪০ টি	৯৭০ জন	৭০ টি
মোট=	১৭৬ টি	৭৫০ টি	৭০৮ জন	৪২ টি

ছাত্র ছাত্রীর ও উপবৃত্তির বিবরণঃ

ক.	ভর্তিকৃত ছাত্রছাত্রীর সংখ্যা :	২৮,৬৫০ জন
খ.	উপবৃত্তি সুবিধাভোগী ছাত্রছাত্রীর সংখ্যা :	২৩,৮২৭ জন
গ.	জানু/০৮ হতে এ পর্যন্ত পর্যমত্ব উপবৃত্তি বিবরণ :	৭১,৮৪,৮০০/- টাকা

কর্মরত প্রধান এনজিওসমূহ

০১. ওয়াল্ড ভিশন	০২. জাগরণী সংস্থা	০৩. সিসিডিবি	০৪. কারিতাস
০৫. আশা	০৬. ব্রাক	০৭. প্রশিকা	০৮. বিডিএস

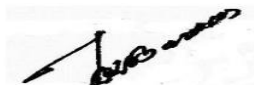
উপজেলা স্বাস্থ্য কমপ্লেক্স

মোট পদের সংখ্যা	:	০৯ টি (চিকিৎসক)
মোট কর্মরত	:	০৪ জন (ইউএইচ এ্যান্ড এফ পিওসহ)
সয্যা সংখ্যা	:	৩১ (৫০ শয্যায় উন্নীতকরণের কাজ চলছে)
সাব হেল্থ সেন্টার	:	২ টি
পরিবার কল্যাণ কেন্দ্র	:	১১ টি
সিসির সংখ্যা (কমিউনিটি)	:	২৫ টি
অস্থায়ী টিকাদান কেন্দ্র	:	২৮৮ টি

কোটালীপাড়া উপজেলার মৌলিক তথ্যাবলী

ক্রমিক নং	বিবরণ	সংখ্যা/পরিমাণ
১.	আয়তন (বর্গ কিলোমিটার)	৩৬২.০৫ বর্গ কিলোমিটার
১.	আয়তন (বর্গ মাইল)	১৩৯.৭৯ বর্গ মাইল

১.	আয়তন (একরে)	৮৯,৪৬৬.০০ একরে		
১.	ইউনিয়নের সংখ্যা	১২টি, ১.	মৌজার সংখ্যা	১০০ টি
১.	গ্রামের সংখ্যা	১৯৭ টি		
১.	খানার সংখ্যা	৪২,৬৫০ টি		
১.	কৃষি খামারের সংখ্যা	৩৮,৫৪৫ টি		
১.	ভূমিহীন পরিবারের সংখ্যা	৩,৪৪১ টি		
১.	জনসংখ্যা সম্পর্কিত তথ্যঃ মোট জনসংখ্যা	২,২৭,০২৫ জন		
১.	মোট পুরুষের সংখ্যা	১,১৫,২৮১ জন		
১.	মোট মহিলার সংখ্যা	১,১১,৭৪৪ জন		
১.	মোট হিন্দু জনসংখ্যা	১,১৭,৩৫৫ জন		
১.	মোট মুসলিম জনসংখ্যা	১,০৩,১১৬ জন		
১.	মোট খ্রিষ্টান জনসংখ্যা	৬,৪৯৬ জন		
১.	অন্যান্য জনসংখ্যা	৫৭ জন		
১.	বনভূমির পরিমাণ (একরে)	নাই		
১.	আবাদি জমির পরিমাণ (একরে)	৬৬,৬৫৩ একর		
১.	অনাবাদি জমির পরিমাণ (একরে)	২২,৮১৩ একর		
১.	খাদ্য চাহিদা (মেঃ টন)	৫৫,৪৩১.০৩ মে. টন		
১.	খাদ্য উপপাদ (মেঃ টন)	৯৯,২০৫.১৫ মে. টন		
১.	স্বাস্থ্য কমপে-ক্স	০১ বেড সংখ্যা ৩১ টি		
১.	পরিবার কল্যাণ কেন্দ্র	১২ টি		
১.	দাতব্য চিকিৎসালয়	০৩ টি		
১.	শিক্ষার হার	৪৯.৮১%		
১.	মহাবিদ্যালয়ের সংখ্যা	০৬ টি		
১.	উচ্চ বিদ্যালয়ের সংখ্যা	৩৬ টি		
১.	নিম্নমাধ্যমিক বিদ্যালয়ের সংখ্যা	০৬ টি		
১.	বালিকা উচ্চ বিদ্যালয়ের সংখ্যা	০২ টি		
১.	সরকারি প্রাথমিক বিদ্যালয়ের সংখ্যা	১০৪ টি		
১.	রেজিঃ প্রাথমিক বিদ্যালয়ের সংখ্যা	৬৭ টি		
১.	সিনিয়র মাদ্রাসার সংখ্যা	০২ টি		
১.	দাখিল মাদ্রাসার সংখ্যা	০৩ টি		
১.	এবতেদায়ী মাদ্রাসার সংখ্যা	০৭ টি		
১.	কিনডার গার্টেন স্কুলের সংখ্যা	০৩ টি		
১.	এতিম খানার সংখ্যা	১০ টি		
১.	মসজিদের সংখ্যা	২১৮ টি		
১.	মন্দিরের সংখ্যা	২২৫ টি		
১.	গীর্জার সংখ্যা	৫১ টি		
১.	ঈদগাহের সংখ্যা	৪১ টি		
১.	হাটের সংখ্যা	১৫ টি		
১.	দৈনিক বাজারের সংখ্যা	৩৬ টি		
১.	ব্যাংকের সংখ্যা	০৬ টি		
১.	ডাকঘরের সংখ্যা	২৭ টি		
১.	টেলিফোন একচেঞ্জের সংখ্যা	০১ টি		
১.	ডাক বংলোর সংখ্যা	০১ টি		
১.	দারিদ্র বিমোচন কেন্দ্রের সংখ্যা	০১ টি		
১.	রেস্ট হাউজের সংখ্যা	০১ টি		
১.	আবাসিক হোটেলের সংখ্যা	০৩ টি		
১.	সিনেমা হলের সংখ্যা	০১ টি		
১.	পুলিশ স্টেশনের সংখ্যা	০১ টি		
১.	পুলিশ ফাঁড়ির সংখ্যা	০১ টি		

দপ্তর ভিত্তিক উন্নয়ন কর্মকান্ড ও ভবিষ্যত কর্ম পরিকল্পনা:

যোগাযোগ ও ভৌত অবকাঠামোগত উন্নয়ন:

ভৌত অবকাঠামো উন্নয়নের বিবেচনায় বাংলাদেশে পশ্চাৎপদ উপজেলা সমূহের মধ্যে গোপালগঞ্জ জেলার কোটালীপাড়া উপজেলা একটি। ভৌগোলিক দিক দিয়ে এখানেন রয়েছে অনেক নদ-নদী, খাল-বিল, অসংখ্য বেড় যা যোগাযোগ ব্যবস্থা উন্নয়নের জন্য বড় বাঁধা। ইউনিয়ন সমূহের মধ্যে আন্তঃযোগাযোগ ব্যবস্থা অপ্রতুল। ফলে স্কুল কলেজগামী ছেলে-মেয়ে বিশেষ করে শিশুদের সমস্যা অনেক বেশি। গ্রামের সাধারণ ব্যবসায়ী, কর্মজীবী, জনগনের সহজে যাতায়াত করতে না পারায় মাথাপিছু আয় কম। ফলে জীবন যাত্রার মান উন্নত নয়। শিশু ও মহিলারা স্বাস্থ্য সেবা নিয়মিত ভালভাবে নিতে পারে না। যোগাযোগ ব্যবস্থা আশানুরূপ না হওয়ায় জনগণের কাছে সকল ধরনের সেবা পৌঁছানো অনেক সময় সম্ভব হয় না। ফলে অনেক কার্যক্রম সফলতার মুখ দেখতে পারে না, যা উন্নয়নের জন্য একটি বড় অন্তরায়।

সকলদিক বিবেচনা করে এটা বুঝা যায় যে, কোটালীপাড়া উপজেলা উন্নয়ন করতে হলে সবার আগে ১২টি ইউনিয়নের ভৌত অবকাঠামো গত উন্নয়ন অতীব জরুরী। এই জন্য ইউনিয়নের উন্নয়ন পরিকল্পনা প্রথম ও প্রধান গুরুত্ব দিয়েছে ভৌত অবকাঠামো। পরিষদের লক্ষ্য আগামী ৫ বছরের মধ্যে উপজেলার সাথে সকল ইউনিয়নের আন্তঃইউনিয়ন যোগাযোগ ব্যবস্থা, সকল স্কুল-কলেজ, স্বাস্থ্য সেবা কেন্দ্র, হাট-বাজারের সংযোগ সড়ক নির্মাণ, সকল গুরুত্বপূর্ণ স্থানে কালভার্ট নির্মাণ ও গুরুত্বপূর্ণ ভৌত কাঠামো নির্মাণ।

যোগাযোগ ও ভৌত অবকাঠামোগত উন্নয়ন (এলজিইডি)

ক্রমিক	কাজের বিবরণ	সুফলের ধরন	উৎস	২০১৯-২০২০			২০২০-২০২১		
				কাজের পরিমাণ	ব্যয়	উপকারভোগী	কাজের পরিমাণ	ব্যয়	উপকারভোগী
০১	কৃষি ও ক্ষুদ্র সেচ	পানি ব্যবস্থাপনা উন্নয়ন	এডিপি	৩৫	১৫.০০	৭০০০	৪৫	২০	৭৫০০
০২	যোগাযোগ উন্নয়ন	রাস্তা পুনঃনির্মাণ	এডিপি						
০৩	বস্ত্রগত অবকাঠামো	ঘাটলা নির্মাণ	এডিপি	৮৫	৫৫	২০০০০	৯৫	৬০	২৫০০০
০৪	শিক্ষার উন্নয়ন	স্কুল ভবন মেরামত ও আসবাবপত্র সরবরাহ	এডিপি	২৫	১৫	৯০০০	৩০	১৭	৯৫০০
০৫	পুল/কালভার্ট	ব্রীজ নির্মাণ	এডিপি	২৫	১০	৩০০০	৩০	১৫	৪০০০
০৬	জনস্বাস্থ্য	টয়লেট	এডিপি	১০	৩.০০	৫.০০	১৫	৫.০০	১০০০
০৭	ক্রীড়া	খেলাধুলা সরঞ্জাম	এডিপি	৫	৫০	১৫০০০	৬	৬০	২০০০
০৮	উপজেলা পরিষদ ভবন	মেরামত	এডিপি	২০	১০	১০০০	২৫	১০০০	২৫০০
০৯	অন্যান্য	আর্থ সামাজিক	এডিপি/রাজস্ব	৩০	১৫.০০	৭০০০	৪০	২০	৭৫০০

যোগাযোগ ও ভৌত অবকাঠামোগত উন্নয়ন (এলজিইডি)

ক্রমিক	কাজের বিবরণ	সুফলের ধরন	উৎস	২০২১-২০২২			২০২২-২০২৩		
				কাজের পরিমাণ	ব্যয়	উপকারভোগী	কাজের পরিমাণ	ব্যয়	উপকারভোগী

০১	কৃষি ও ক্ষুদ্র সেচ	পানি ব্যবস্থাপনা উন্নয়ন	এডিপি	৪৭	২২.০০	৮০০০	৫২	২৫	৮৫০০
০২	যোগাযোগ উন্নয়ন	রাস্তা পুনর্নির্মান	এডিপি						
০৩	বহুগত অবকাঠামো	ঘাটলা নির্মান	এডিপি	৭৫	৬৫	২৮০০০	৮৫	৭০	৩০০০০
০৪	শিক্ষার উন্নয়ন	স্কুল ভবন মেরামত ও আসবাবপত্র সরবরাহ	এডিপি	২৫	১৯	১০০০০	২৭	২০	১১০০০
০৫	পুল/কালভার্ট	ব্রীজ নির্মান	এডিপি	৩৫	১৭	৪৫০০	৩০	১৫	৪০০০
০৬	জনস্বাস্থ্য	টয়লেট	এডিপি	১৫	৫.০০	১২০০	১৭	৬.০০	১০০০
০৭	ক্রীড়া	খেলাধুলা সরঞ্জাম	এডিপি	৫	৫০	১৫০০০	০৫	৫০	২০০০০
০৮	উপজেলা পরিষদ ভবন	মেরামত	এডিপি	৩০	১৫	১০০০	৩৫	১৮	২৫০০
০৯	অন্যান্য	আর্থ সামাজিক	এডিপি/রাজস্ব	৪৫	২২.০০	৮০০০	৫০	২৫	৮৫০০

যোগাযোগ ও ভৌত অবকাঠামোগত উন্নয়ন (এলজিইডি)

ক্রমিক	কাজের বিবরণ	সুফলের ধরন	উৎস	২০২৩-২০২৪			২০২৪-২০২৫		
				কাজের পরিমাণ	ব্যয়	উপকারভোগী	কাজের পরিমাণ	ব্যয়	উপকারভোগী
০১	কৃষি ও ক্ষুদ্র সেচ	পানি ব্যবস্থাপনা উন্নয়ন	এডিপি	৫০	২৫.০০	৮৫০০	৫০	২৫.০০	৮৫০০
০২	যোগাযোগ উন্নয়ন	রাস্তা পুনর্নির্মান	এডিপি						
০৩	বহুগত অবকাঠামো	ঘাটলা নির্মান	এডিপি	৮৫	৬০	৩৫০০০	৮৫	৬০	৩৫০০০
০৪	শিক্ষার উন্নয়ন	স্কুল ভবন মেরামত ও আসবাবপত্র সরবরাহ	এডিপি	৩৫	২০	৯০০০	৩৫	২০	৯০০০
০৫	পুল/কালভার্ট	ব্রীজ নির্মান	এডিপি	৩০	১৭	৩০০০	৩০	১৭	৩০০০
০৬	জনস্বাস্থ্য	টয়লেট	এডিপি	১৭	৩.৫০	৫.০০	১৭	৩.৫০	৫.০০
০৭	ক্রীড়া	খেলাধুলা সরঞ্জাম	এডিপি	৫	৬০	১৫০০০	৫	৬০	১৫০০০
০৮	উপজেলা পরিষদ ভবন	মেরামত	এডিপি	২০	২০	১০০০	২০	২০	১০০০
০৯	অন্যান্য	আর্থ সামাজিক	এডিপি/রাজস্ব	৫০	২৫.০০	৮৫০০	৫০	২৫.০০	৮৫০০

কৃষি ও সেচ (কৃষি সম্প্রসারণ অধিদপ্তর)

ভৌগলিক ও পরিবেশগত ভাবে কোটালীপাড়া উপজেলা কৃষি ও মৎস্য উন্নয়নে একটি সম্ভবনাময় এলাকা। বর্তমানে রবি ও খরিপ-১ মৌসুমে অনেক জমি অনাবাদী থাকে। কৃষি ক্ষেত্রে আধুনিক প্রযুক্তি সম্প্রসারণ যথারীতি পিছনে রয়েছে। বৈশ্বিক তাপমাত্রা বৃদ্ধি, জলবায়ু পরিবর্তন, সমুদ্র পৃষ্ঠে পানির উচ্চতা বৃদ্ধি, লবনাক্ত পানির ক্রমাগত অনুপ্রবেশসহ নিয়মিত জোয়ার-ভাটার এই অঞ্চলে ফসল উৎপাদন এখন চ্যালেঞ্জের মুখে। ভৌগলিক অবস্থানজনিত কারণে গোপালগঞ্জ সদর দেশের অন্যতম দূর্যোগ প্রবনন এলাকা হিসেবে বিবেচিত। বর্সাকালে এখানে ৭০ ভাগের মত এলাকা পানিতে প্লাবিত হওয়ার পরেও বাসমান পদ্ধতিতে সজি চাষের মাধ্যমে কৃষকরা লাভবান হচ্ছে। শীতকালে হঠাৎ কুয়াশা, শৈত্য প্রবাহ, মেঘলা আবহাওয়া ইত্যাদি কারণে কৃষি উৎপাদন ব্যবস্থাকে দিন দিন বিপর্যস্ত করছে। প্রাকৃতিক দূর্যোগ ও জলবায়ু পরিবর্তন এখনকার কৃষিসহ জন-জীবনে নেতিবাচক প্রভাব ফেলছে।

খরিপ-১ মৌসুমে সারা মাঠে উফশী রোপা আউশ এবং খরিপ-২ মৌসুমে রোপা আমন ধানের চাষ করা হয়। রবি মৌসুমে মাঠে থাকে খেসারি, মুগ, মুসুরি, মরিচসহ নানাবিধ রবি ফসল। উচ্চ ফলনশীল ধান ও শাক সজি আবাদ আশানুরূপ না হলেও বর্তমানে কৃষি সম্প্রসারণ বিভাগের কার্যক্রম জোরদার হয়েছে। এর ফলে চাষীরা দিন দিন কৃষি কাজে আগ্রহী হয়ে উঠছে। আর এই লক্ষ্যে কৃষি সম্প্রসারণ অধিদপ্তর বিভিন্ন উন্নয়ন প্রকল্পের মাধ্যমে কার্যকর সম্প্রসারণ সেবা চাষীদের মাঝে প্রদান করে আসছে। সুষ্ঠু পরিকল্পনা প্রণয়ন, সময়মত অর্থ বরাদ্দ, দক্ষ সম্প্রসারণ সেবা, আধুনিক কৃষি প্রযুক্তির যথাযথ ব্যবহার সর্বোপরি চাষীরা আগ্রহী হলে এই উপজেলা কৃষি বান্ধব ও কৃষক বান্ধব উপজেলা হিসেবে পরিণত করা সম্ভব।

ক্রমিক নং	কাজের বিবরণ	সুফলভোগীর সংখ্যা	উৎস	২০১৯-২০		২০২০-২১		২০২১-২০২২	
				কাজের পরিমাণ	ব্যয়	কাজের পরিমাণ	ব্যয়	কাজের পরিমাণ	ব্যয়
০১	চাষী পর্যায়ে উন্নত মানের ধান, গম ও পাট উৎপাদন, সংরক্ষণ ও বিতরণ প্রকল্প	১৮০	কৃষি মন্ত্রণালয়	০৩	৬০০০০/-	০২	৬০০০০	৪	৭০০০০
০২	চাষী পর্যায়ে উন্নত মানের ডাল, তেল ও পেয়াজ উৎপাদন, সংরক্ষণ ও বিতরণ প্রকল্প	৫২	কৃষি মন্ত্রণালয়	১৫	৯১০০০	১৩	৯১০০০	১৮	১১০০০০
০৩	কৃষি পূর্ণবাসন	৪৮০	কৃষি মন্ত্রণালয়	৫২০	৩৬০০০০	৫০০	৩৬০০০০	৫২৫	৩৬০০০০
০৪	IANFP	২২	কৃষি মন্ত্রণালয়	২২	৪৫০০০	২৫	৫০০০০	৩০	৬৫০০০
০৫	GKBSP	১১০	কৃষি মন্ত্রণালয়	১১০	৫৫০০০০	১২০	৫৫৫০০০	১৩০	৫৭০০০০
০৬	SACP	২২৫	কৃষি মন্ত্রণালয়	২৩	১১৫০০০	২৩	১১৫০০০	২৫	১২৫০০০

কৃষি ও সেচ (কৃষি সম্প্রসারণ অধিদপ্তর)

ক্রমিক নং	কাজের বিবরণ	সুফলভোগীর সংখ্যা	উৎস	২০২২-২৩		২০২৩-২৪	
				কাজের পরিমাণ	ব্যয়	কাজের পরিমাণ	ব্যয়
০১	চাষী পর্যায়ে উন্নত মানের ধান, গম ও পাট উৎপাদন, সংরক্ষণ ও বিতরণ প্রকল্প	১৮০	কৃষি মন্ত্রণালয়	০৩	৭০০০০/-	০৪	৮০০০০
০২	চাষী পর্যায়ে উন্নত মানের ডাল, তেল ও পেয়াজ উৎপাদন, সংরক্ষণ ও বিতরণ প্রকল্প	৫২	কৃষি মন্ত্রণালয়	১৩	৯১০০০	১৩	৯১০০০

০৩	কৃষি পূর্ণবাসন	৪৮০	কৃষি মন্ত্রণালয়	৫৫০	৪২০০০০	৫৫০	৪২০০০০
০৪	IANFP	২২	কৃষি মন্ত্রণালয়	২৫	৫০০০০	৩০	৬০০০০
০৫	GKBSP	১১০	কৃষি মন্ত্রণালয়	১৩০	৫৭০০০০	১৪০	৫৮৫০০০
০৬	SACP	২২৫	কৃষি মন্ত্রণালয়	২৩	১১৫০০০	২৩	১১৫০০০

ডিলার:

ক্রমিক নং	কাজের বিবরণ		২০১৯-২০	২০২০-২১	২০২১-২০২২	২০২২-২০২৩	২০২৩-২০২৪
০১	বিসিআইসি	সার ডিলার পাইকারী	০৭	০৯	১১	১১	১২

ক্রমিক নং	কাজের বিবরণ		২০১৯-২০	২০২০-২১	২০২১-২০২২	২০২২-২০২৩	২০২৩-২০২৪
০১	বিসিআইসি	সার ডিলার পাইকারী	০৭	০৯	১১	১১	১২
০২	বিসিআইসি	সার পাইকারী	৫৫	৫৫	৬০	৬৫	৭০
০৩	বিআইডিসি	সার	০৩	০৩	০৫	০৫	০৭
০৪	বিআইডিসি	বীজ	০৬	০৭	৯	১১	১৫
০৫	কীটনাশক	পাইকারী	০৩	০৪	০৪	০৫	০৬
০৬	কীটনাশক	খুচরা	৫৩	৫৫	৫৮	৬০	৬৫

শস্য বিন্যাস

ক্রমিক নং	বিবরণ		২০১৯-২০ হেক্টর	২০২০-২১ হেক্টর	২০২১-২০২২ হেক্টর	২০২২-২০২৩ হেক্টর	২০২৩-২০২৪ হেক্টর
০১	বোরো পতিত	রোপা আমন	৩৭৩০	৩৮৫০	৩৯০০	৩৯৫০	৪০০০
০২	ডাল পতিত	রোপা আমন	১০২৫	১০৫০	১০৫০	১১০০	১০২০
০৩	বোরো আউশ		৮২০	৮২০	৮৩০	৮৩০	৮৩৫
০৪	বোরো পতিত	পতিত	৭৯০	৭৯০	৭৯০	৭৯০	৮০০
০৫	পতিত	রোপা আমন	৭০০	৭০০	৭০০	৭০০	৭০০
০৬	সবজি	শীতকালীন	৭২০	৭২০	৭২০	৭২০	৭২০
০৭	সবজি	গ্রীষ্মকালীন	৩৬০	৩৬০	৩৬০	৩৬০	৩৬০

জমির পরিমাণ উৎপাদন

ক্রমিক নং	কাজের বিবরণ	২০১৯-২০		২০২০-২১		২০২১-২০২২		২০২২-২০২৩		২০২৩-২০২৪	
		হেক্টর	মেগটঃ	হেক্টর	মেগটঃ	হেক্টর	মেগটঃ	হেক্টর	মেগটঃ	হেক্টর	মেগটঃ
০১	বোরো হাইব্রিড	৪১০০	৪.৬	৪১০০	৪.৭	৪২০০	৪.৮	৪২০০	৪.৮	৪২০০	৫
০২	বোরো উফশী	২১০০	৩.৬	২১৫০	৩.৮	২১৫০	৪.০০	২২০০	৪.২	২২০০	৪.৩
০৩	রোপা আমন স্থানীয়	৩৪৫০	১.৮৫	৩৪৫০	১.৯	৩৪৬০	২	৩৪৬৫	২.১	৩৪৬৫	২.২
০৪	রোপা আউশ হাইব্রিড	১৫০	৩.৩	১৫০	৩.৩৫	১৫৫	৩.৪	১৬০	৩.৪৫	১৬০	৩.৫
০৫	সবজি শীতকালীন	৭২০	১৬.৬৭	৭২০	১৬.৬৭	৭৩০	১৭.০	৭৩৫	১৭.০৫	৭৩৫	১৭.১০
০৬	সবজি গ্রীষ্মকালীন	৩৬০	১৮.৩	৩৭০	১৯.০	৩৭৫	১৯.০৫	৩৭৫	১৯.১	৩৭৫	১৯.১

চাষী:

ক্রমিক নং	বিবরণ		২০১৯-২০	২০২০-২১	২০২১-২০২২	২০২২-২০২৩	২০২৩-২০২৪
০১	ভূমিহীন চাষী	০.০৫-০.৪৯ একর	৩৪৪১	৩৪৪১	৩৪৪১	৩৪৪১	৩৪৪১
০২	প্রান্তিক চাষী	০.৫-১.৪৯ একর	৫৪৯৭	৫৪৯৭	৫৪৯৭	৫৪৯৭	৫৪৯৭
০৩	ক্ষুদ্র চাষী	০১.৫-২.৪৯ একর	৫৮৬৪	৫৮৬৪	৫৮৭০	৫৮৭০	৫৮৭০
০৪	মাঝারী চাষী	২.৫-৭.৪৯ একর	৩০৪১	৩০৪১	৩০৪১	৩০৪১	৩০৪১
০৫	বড় চাষী	০৭.৫ -	৫০৩	৫০৩	৫০৩	৫০৩	৫০৩

ক্রমিক নং	বিবরণ		২০১৯-২০	২০২০-২১	২০২১-২০২২	২০২২-২০২৩	২০২৩-২০২৪
০১	কৃষি পরিবার		১৮৩৪৬	১৮৩৪৬	১৮৫০০	১৮৫০০	১৯০০০
০২	নার্সারী		৬০	৬০	৬৫	৭০	৭৫
০৩	মোট আবাদী জমি		১২৩৫১	১২৩৫১	১২৩৫১	১২৩৫১	১২৩৫১ হেক্টর
০৪	কৃষি ভিত্তিক এনজিও		০৩	০৩	০৩	০৩	০৩

যুব ও ক্রীড়া উন্নয়ন (উপজেলা যুব উন্নয়ন কর্মকর্তার কার্যালয়, গোপালগঞ্জ সদর)

যুব সমাজ দেশ গঠনে সবচেয়ে গুরুত্বপূর্ণ ভূমিকা রাখে। প্রশিক্ষিত ও দক্ষ জনশক্তি গড়ে তুলতে বিভিন্ন কার্যক্রমের মাধ্যমে যুব ও ক্রীড়া অধিদপ্তর কাজ করে যাচ্ছে। যুব উন্নয়ন অধিদপ্তর কর্তৃক এ এলাকার যুব সমাজকে বিভিন্ন ট্রেডে প্রশিক্ষণের মাধ্যমে আত্মকর্মসংস্থান সৃষ্টিতে ও দারিদ্র বিমোচনে এলাকায় ব্যাপক ভূমিকা রাখবে আশা করা যায়।

ক্রমিক নং	কাজের বিবরণ	প্রশিক্ষণ	উপকারভোগী	প্রশিক্ষণ	উপকারভোগী	প্রশিক্ষণ	উপকারভোগী	প্রশিক্ষণ	উপকারভোগী	প্রশিক্ষণ	উপকারভোগী
		২০১৯-২০	২০২০-২১	২০২১-২২	২০২২-২৩	২০২৩-২৪					