

গণপ্রজাতন্ত্রী বাংলাদেশ সরকার
জেলা প্রশাসকের কার্যালয়, নারায়ণগঞ্জ
(ভূমি অধিগ্রহণ শাখা)
www.narayanganj.gov.bd

পত্র নং- ০৫.৪১.৬৭০০.৩০২.১৪.০১২.২২- ৬০

তারিখ ১৫ মে, ২০২৪ খ্রিষ্টাব্দ।

[স্বাবর সম্পত্তি অধিগ্রহণ ও হকুমদখল আইন, ২০১৭ (২০১৭ সনের ২১ নম্বর আইন) এর ৪ এর (১) নং উপ-ধারা দ্রষ্টব্য]
ভূমি অধিগ্রহণ কেস নং- ০৫/২০২৩-২০২৪

নোটিশ

প্রাপক:

- ১। প্রকল্প পরিচালক, পঞ্চবাটি হতে মুক্তারপুর সেতু পর্যন্ত সড়ক প্রশস্তকরণ ও দোতলা রাস্তা নির্মাণ প্রকল্প, সেতু ভবন, বনানী, ঢাকা।
- ২। জেলা প্রশাসক (রাজস্ব), নারায়ণগঞ্জ। সদয় অবগতির জন্য।
- ৩। অতিরিক্ত জেলা প্রশাসক (রাজস্ব), নারায়ণগঞ্জ সদর, নারায়ণগঞ্জ। সদয় অবগতির জন্য।
- ৪। উপজেলা নির্বাহী অফিসার, নারায়ণগঞ্জ সদর, নারায়ণগঞ্জ (নোটিশ বোর্ডে প্রদর্শনের অনুরোধসহ)।
- ৫। নেজারত ডেপুটি কালেক্টর, নারায়ণগঞ্জ (নোটিশ বোর্ডে প্রদর্শনের অনুরোধসহ)।
- ৬। সহকারী কমিশনার (ভূমি), নারায়ণগঞ্জ সদর/ফতুল্লা রাজস্ব সার্কেল, নারায়ণগঞ্জ (নোটিশ বোর্ডে প্রদর্শনের অনুরোধসহ)।
- ৭। সাব রেজিস্ট্রার, নারায়ণগঞ্জ সদর, নারায়ণগঞ্জ (নোটিশ বোর্ডে প্রদর্শনের অনুরোধসহ)।
- ৮। প্রোগ্রামার, তথ্য ও যোগাযোগ প্রযুক্তি অধিদপ্তর, নারায়ণগঞ্জ (ওয়েবসাইটে প্রকাশের প্রয়োজনীয় ব্যবস্থা গ্রহণের জন্য)।
- ৯। চেয়ারম্যান, গোপনগর/কাশীপুর/এনায়েতনগর/ফতুল্লা ইউনিয়ন পরিষদ, নারায়ণগঞ্জ (নোটিশ বোর্ডে প্রদর্শনের অনুরোধসহ)।
- ১০। ইউনিয়ন ভূমি সহকারী কর্মকর্তা, গোপনগর/কাশীপুর/এনায়েতনগর/ফতুল্লা ইউনিয়ন ভূমি অফিস, নারায়ণগঞ্জ (নোটিশ বোর্ডে প্রদর্শনের অনুরোধসহ)।
- ১১। প্রধান সহকারী, ভূমি অধিগ্রহণ শাখা। জেলা প্রশাসকের কার্যালয়, নারায়ণগঞ্জ। অধিগ্রহীতব্য সম্পত্তির উপর বা নিকটবর্তী সুবিধাজনক স্থানে টাঙ্কিয়ে প্রদর্শনের জন্য।
- ১২ অফিস কপি।

যেহেতু নিম্ন, তফসিল বর্ণিত সম্পত্তি পঞ্চবাটি হতে মুক্তারপুর সেতু পর্যন্ত সড়ক প্রশস্তকরণ ও দোতলা রাস্তা নির্মাণ প্রকল্প, প্রকল্পের জন্য জনপ্রয়োজন ও জনস্বার্থমূলক উদ্দেশ্যে প্রয়োজন, সেহেতু এক্ষণে স্বাবর সম্পত্তি অধিগ্রহণ ও হকুমদখল আইন, ২০১৭ (২০১৭ সনের ২১ নম্বর আইন) এর ৪ ধারার অধীনে এতদ্বারা। সংশ্লিষ্ট সকলের অবগতির জন্য নোটিশ জারি করা হলো যে, বর্ণিত সম্পত্তি সরকার কর্তৃক অধিগ্রহণের জন্য প্রস্তাব করা হয়েছে।

উক্ত সম্পত্তিতে স্বার্থবান যে কোন ব্যক্তি এই নোটিশ জারির পরবর্তী ১৫ (পনের) দিনের মধ্যে, প্রস্তাবিত সম্পত্তির অধিগ্রহণের বিরুদ্ধে নিম্নস্বাক্ষরকারীর নিকট আপত্তি (যদি থাকে) দায়ের করতে পারবেন।

২৫/০৫/২৪ খ্রিষ্টাব্দ তারিখে বা তারিখ হতে তফসিল বর্ণিত সম্পত্তির যৌথ তদন্ত হবে। যৌথ তদন্তকালে উক্ত সম্পত্তির মালিক বা স্বার্থ সংশ্লিষ্ট ব্যক্তিকে উপস্থিত থাকার জন্য অনুরোধ হলো।

"তফসিল"

জেলা: নারায়ণগঞ্জ, উপজেলা: নারায়ণগঞ্জ সদর, মৌজা: ফতুল্লা, জে.এল.নং-১৫

ক্রমিক নং	আর.এস. খতিয়ান	আর.এস. দাগ	মোট ভূমি (একর)	প্রস্তাবিত জমির পরিমাণ (একর)	রেকর্ডীয় শ্রেণী
০১.	৯৬	১৫৭	০.৩২	০.০০৫০	নাল
০২.	৫৬৯	১৬০	০.৪৫	০.০৩৭০	পুকুর
০৩.	৩৪২	১৬৩	০.৪৯	০.০৫৯০	নাল
০৪.	১১৬, ৩৭২	১৬৪	০.৯০	০.০০৫০	পেট্রোল ডিপো
০৫.	১১৭	১৬৭	০.৬৮	০.০৪৪০	কারখানা
মোট:				০.১৫০০	

"তফসিল"

জেলা: নারায়ণগঞ্জ, উপজেলা: নারায়ণগঞ্জ সদর, মৌজা: হরিহরপাড়া, জে.এল.নং-৩১

ক্রমিক নং	আর.এস. খতিয়ান	আর.এস. দাগ	মোট ভূমি (একর)	প্রস্তাবিত জমির পরিমাণ (একর)	রেকর্ডীয় শ্রেণী
০১.	৬৫	৪৬৯	০.২৪	০.০১৮০	নাল
০২.	৪৩৯	৪৮৩	০.৪৯	০.০০২৫	নাল
০৩.	৪৭৩	৪৯৭	০.১৮	০.০১৫০	নাল
০৪.	১৬৬	৫০৩	০.৪০	০.০০২৫	নাল
০৫.	১৬৬	৫০৪	০.২৪	০.০০১৫	নাল
০৬.	৪	৫৫৮	১.৪৭	০.৭০০০	রাস্তা
০৭.	৪	৫৫৯	০.৮৭	০.০১০০	খাল
০৮.	৪	৫৬০	২.১৭	০.১২৭৫	পতিত

"তফসিল"

জেলা: নারায়ণগঞ্জ, উপজেলা: নারায়ণগঞ্জ সদর, মৌজা: হরিহরপাড়া, জে.এল.নং-৩১

ক্রমিক নং	আর.এস. খতিয়ান	আর.এস. দাগ	মোট ভূমি (একর)	প্রত্যাবিত জমির পরিমান (একর)	রেকর্ডীয় শ্রেণী
০৯.	৪	৫৬১	২.১৫	০.১৭০০	পুকুর
১০.	৪	৫৬২	১.২২	০.০৪৫০	খাল
১১.	৪	৫৬৩	২.২২	১.৪১৫০	রাস্তা
১২.	১১৩	৫৬৬	০.৩০	০.০২৬০	বাড়ী
১৩.	২৮৮	৫৭৪	০.২৯	০.০০৭৫	নাল
১৪.	১৬৬	৭৯৬	০.৩৫	০.০০২৫	ডোবা
১৫.	২০৪	৭৯৮	০.০৫	০.০০৭৫	নাল
১৬.	১	৮০৩	০.১০	০.০০২৫	ভিটি
১৭.	১০৭	৮০৫	০.১০	০.০১০০	ভিটি
১৮.	১৬৬	৮০৮	০.০৩	০.০০২৫	ভিটি
১৯.	২৬০	৮০৯	০.৫৪	০.০০৭৫	নাল
২০.	২৪১	৮০৪	০.০৩	০.০০১০	নাল
২১.	৭৭	৮৩৭	০.৩১	০.০০২৫	নাল
২২.	১	৮৩৯	০.১৪	০.০১১০	কবরস্থান
২৩.	১	৮৪০	০.০৮	০.০০৫০	নাল
২৪.	২৬	৮৫৯	০.১১	০.০০৭৫	নাল
২৫.	৩৮৪	৮৬১	০.৮২	০.০২০০	নাল
মোট:				২.৬২০০	

"তফসিল"

জেলা: নারায়ণগঞ্জ, উপজেলা: নারায়ণগঞ্জ সদর, মৌজা: এনায়েতনগর, জে.এল.নং-৩২

ক্রমিক নং	আর.এস. খতিয়ান	আর.এস. দাগ	মোট ভূমি (একর)	প্রত্যাবিত জমির পরিমান (একর)	রেকর্ডীয় শ্রেণী
০১.	৮	১৮	০.০৮	০.০১০০	নাল
০২.	৫৩	১৯	০.১২	০.০১৫০	বাড়ী
০৩.	৫৯	২০	০.০১২	০.০০৫০	ভিটি
০৪.	২৯,৫৯	২৬	০.৫৪	০.০০২৫	বাড়ী
০৫.	১০	২৭	০.৮০	০.০০৭৫	বাড়ী
০৬.	৮	৫৬	০.২৫	০.০২০০	নাল
০৭.	৮	৫৭	০.২৩	০.০৪০০	নাল
০৮.	৫৪	৫৮	০.৩৪	০.০৫৫০	নাল
০৯.	৭,২৭	৫৯	০.১৭	০.০৪৮০	নাল
১০.	১৫,১৬,১৮, ২২,২৫,৩০, ৩৪,৩৫,৩৬,৪৬	১০১	০.০৭	০.০৩৭৫	গড় লায়েক পতিত
১১.	৬৭	১০৪	০.১৭	০.০৬০০	নাল
১২.	৬৭	১০৫	০.০৯	০.০১৩০	নাল
১৩.	৬৭	১০৬	০.০৮	০.০০৭৫	নাল
১৪.	৪/১	১০৭	০.১২	০.০০২৫	বাড়ী
১৫.	৪০	১১৭	০.৪৭	০.০২১৫	নাল
১৬.	৪৫	১১৯	০.৪৩	০.০০৫০	নাল
মোট:				০.৩৫০০	

"তফসিল"

জেলা: নারায়ণগঞ্জ, উপজেলা: নারায়ণগঞ্জ সদর, মৌজা: কাশীপুর, জে.এল.নং-২৯

ক্রমিক নং	আর.এস. খতিয়ান	আর.এস. দাগ	মোট ভূমি (একর)	প্রত্যাবিত জমির পরিমান (একর)	রেকর্ডীয় শ্রেণী
০১.	৬৫৩	১৮৫৪	০.০৭	০.০০২৫	গড় লায়েক পতিত
০২.	৯২৪	১৮৬৯	০.১৭	০.০০২৫	নাল
০৩.	৬২৯,৯৬১,১১২৩	১৮৭০	০.১৩	০.০০৫০	পুকুর
০৪.	১১২৩	১৮৭২	০.০৬	০.০০১০	নাল
০৫.	৭৭২	১৮৭৩	০.১৬	০.০০৪০	নাল
০৬.	৭৭২	১৮৭৫	০.১০	০.০০১৫	নাল
০৭.	৫১৭	১৮৮৪	০.১৯	০.০০৫০	নাল
০৮.	১২৮	১৮৮৫	০.২৭	০.০০৫০	বাড়ী



০৯.	১৮৯	১৮৯৮	০.০৭	০.০০১৫	বাড়ী
১০.	৮০২	১৯০০	০.২১	০.০০০৫	বাড়ী
১১.	২০৩	১৯৯৭	০.০৯	০.০০২৫	নাল

"ভূমিসিল"

জেলা: নারায়ণগঞ্জ, উপজেলা: নারায়ণগঞ্জ সদর, মৌজা: কাশীপুর, জে.এল.নং-২৯

ক্রমিক নং	আর.এস. খতিয়ান	আর.এস. দাগ	মোট ভূমি (একর)	প্রস্তাবিত জমির পরিমাণ (একর)	রেকর্ডীয় শ্রেণী
১২.	৫৭৯	১৯৯৮	০.১২	০.০০৭৫	নাল
১৩.	৩৭৯	২০০০	০.০৯	০.০০৬৫	নাল
১৪.	৪৪৫	২০০৩	০.১০	০.০১০০	নাল
১৫.	২২৭	২০০৪	০.০৯	০.০০৭৫	নাল
১৬.	৮৩৮	২০০৬	০.১৪	০.০১০০	নাল
১৭.	৮৩৭	২০০৭	০.২৫	০.০২৭৫	নাল
১৮.	৪৫৬	২০২৬	০.১৯	০.০০৩০	বাড়ী
১৯.	৪৪৭	২০২৯	০.৩৬	০.০০৭৫	বাড়ী
২০.	৭৭৮	২০৩২	০.২০	০.০০৩০	বাড়ী
২১.	৬২৫	২০৪১	০.১১	০.০০২৫	বাড়ী
২২.	৭১৯	২০৪৯	০.১০	০.০০২৫	নাল
২৩.	৬৯	২০৫০	০.০৬	০.০০২৫	নাল
২৪.	১৮	২০৫১	০.০৫	০.০০২৫	নাল
২৫.	১০২৩	২১৯৯	০.০৯	০.০০২০	বাড়ী
২৬.	৩১২	২২০৭	০.০৩	০.০০০৫	ভিটি
২৭.	৭৩০	২২১০	০.১৮	০.০০২৫	বাড়ী
২৮.	১৪১	২২২২	০.১৭	০.০০২৫	বাড়ী
২৯.	৯৭৮	২২২৪	০.০৬	০.০১২৫	বাড়ী
৩০.	২৬০	২২২৫	০.০৫	০.০০৪০	বাড়ী
৩১.	৯৭৯	২২২৬	০.০৮	০.০১২৫	বাড়ী
৩২.	১০৬৬	৩১০২	০.৪৪	০.০১২৫	নাল
৩৩.	১০৬৬	৩১০৩	০.৭০	০.০০২৫	নাল
৩৪.	১০৬৬	৩১০৫	০.৩৩	০.০০২৫	নাল
৩৫.	৮১৩	৩১৫১	০.০৫	০.০০১৫	নাল
৩৬.	১	৩১৫২	০.০৫	০.০২২৫	নাল
৩৭.	৩০	৩১৯৩	০.৪৪	০.০৩০০	বাড়ী
৩৮.	২১১	৩১৯৮	০.০৩	০.০০১০	নাল
৩৯.	১,১১৪৫	৩২০০	০.১২	০.০০২৫	নাল
৪০.	১১৪৫	৩২০১	০.১০	০.০০২৫	নাল
৪১.	১০৫৪	৩২০২	০.০২	০.০০১০	নাল
৪২.	১০৫৪	৩২০৩	০.০৩	০.০০০৫	নাল
৪৩.	৬৩২	৩২০৪	০.০৭	০.০০০৫	নাল
৪৪.	২৪	৩২০৫	০.০৭	০.০০২৫	নাল
৪৫.	২১১	৩২২১	০.৩৫	০.০১২৫	বাড়ী
৪৬.	২১২	৩২২২	০.১৯	০.০১০০	মসজিদ
৪৭.	২২	৩২২৩	০.৪৬	০.০০০৫	বাড়ী
৪৮.	১	৩৩০৭	০.১৪	০.০১১৫	নাল
৪৯.	১	৩৩০৮	০.০৫	০.০১০০	মুসল
৫০.	১	৩৩১২	০.২১	০.০০৫০	মসজিদ
৫১.	১১১০	৩৩২৩	০.২৪	০.০০০৫	বাড়ী
৫২.	৩৯	৩৪২৬	০.১৮	০.০৪০০	বাড়ী
৫৩.	৫৭১	৩৪৫৫	০.২২	০.০০৪০	নাল
৫৪.	১	৩৪৮৭	০.৪৬	০.০৬৫০	পুকুর
৫৫.	১	৩৫১৪	০.৭২	০.০৮৫০	মাঠ
৫৬.	১	৩৫১৫	০.০২	০.০২০০	দোকান
৫৭.	১	৩৫১৬	০.০২	০.০২০০	দোকান
৫৮.	১	৩৫১৭	০.০২	০.০২০০	দোকান
৫৯.	১	৩৫১৮	০.০৩	০.০২০০	দোকান

৬০.	১	৩৫২২	০.৭০	০.০৫০০	পুকুর
৬১.	১	৩৫২৪	০.০৩	০.০৩০০	ভিটা
৬২.	১	৩৫২৫	০.০২	০.০২০০	শুদাম
৬৩.	১	৩৫২৬	৪.১৩	০.৫৭৪০	লায়েক পতিত
৬৪.	১	৩৩৩৮ ৩৬৬১	০.৬৯	০.০২০০	খেলায় মাঠ
মোট:				১.২৬০০	

"তফসিল"

জেলা: নারায়ণগঞ্জ, উপজেলা: নারায়ণগঞ্জ সদর, মৌজা: বড় দেওভোগ, জে.এল.নং-৩৭

ক্রমিক নং	আর.এস. খতিয়ান	আর.এস. দাগ	মোট ভূমি (একর)	প্রস্তাবিত জমির পরিমাণ (একর)	রেকর্ডীয় শ্রেণী
০১.	৬১	৩	০.০৮	০.০০১০	বাড়ী
০২.	৮৪২	১০	০.০৭	০.০০৩০	বাড়ী
০৩.	৮৪২	১১	০.০৮	০.০০৩০	বাড়ী
০৪.	১৫৯	১২	০.২২	০.০০৩০	বাড়ী
০৫.	২৮০	১৬	০.০৭	০.০০৮০	বাড়ী
০৬.	২৮০	২০	০.০৪	০.০০১৫	বাড়ী
০৭.	২৩	২১	০.৩০	০.০০৩০	বাড়ী
০৮.	৪৭৯	২২	০.০৮	০.০০১০	মসজিদ
০৯.	২৫	২৩	০.০৭	০.০০১০	বাড়ী
১০.	১১	১২৫	০.১৩	০.০০২৫	বাড়ী
১১.	৭৮৬	১২৬	০.৩৮	০.০০৩০	নাল
মোট:				০.০৩০০	

"তফসিল"

জেলা: নারায়ণগঞ্জ, উপজেলা: নারায়ণগঞ্জ সদর, মৌজা: গোপচর, জে.এল.নং-১৪

ক্রমিক নং	আর.এস. খতিয়ান	আর.এস. দাগ	মোট ভূমি (একর)	প্রস্তাবিত জমির পরিমাণ (একর)	রেকর্ডীয় শ্রেণী
০১.	১	৫০১৮	২.৩৬	০.২৩২৫	সিকস্তি ভূমি
০২.	৪৫৪	৫০১৯	০.১৯	০.০৩৭৫	বালুচর
মোট:				০.২৭০০	

"তফসিল"

জেলা: নারায়ণগঞ্জ, উপজেলা: নারায়ণগঞ্জ সদর, মৌজা: মসিনাবন্দ, জে.এল.নং-১৩

ক্রমিক নং	আর.এস. খতিয়ান	আর.এস. দাগ	মোট ভূমি (একর)	প্রস্তাবিত জমির পরিমাণ (একর)	রেকর্ডীয় শ্রেণী
০১.	১৮৫	১৪৮	০.৫২	০.১৭০০	নাল
০২.	১১৬	১৪৯	০.৬২	০.০০৫০	নাল
০৩.	১৩২	১৫২	০.৮১	০.০০৬০	নাল
০৪.	৮৮	১৫৫	০.১৩	০.০৭০০	নাল
০৫.	১৮৫	১৫৬	০.১৩	০.০২২৫	ভিটা
০৬.	৬৬,৯৩	২০৭	০.১৩	০.০০৫০	বাড়ী
০৭.	৯৬	২০৮	০.০৯	০.০০৫০	বাড়ী
০৮.	৭৩	২২১	০.১২	০.০০১০	নাল
০৯.	১৭৮	২২২	০.১৪	০.০০১০	বাড়ী
১০.	৪৩৩/২১	২২৩	০.৩৭	০.০২৭৫	নাল
১১.	১৯২	২২৪	০.৩৮	০.০০৭৫	নাল
১২.	৭৩	২২৫	০.১৭	০.০০৭৫	নাল
১৩.	১৭৬	২২৭	০.৩২	০.০০৩০	বাড়ী
১৪.	৯০	২৩২	০.৩৪	০.০০২৫	নাল
১৫.	১৩৩	২৩৪	০.১০	০.০০১০	বাড়ী
১৬.	৩১	২৪১	০.০৯	০.০০১০	নাল
১৭.	৮৫	২৪২	০.৩০	০.০২০০	নাল
১৮.	১৭৫	২৪৩	০.৪৭	০.০১২০	নাল
১৯.	১৮৯	৪১৯	০.৯৫	০.২৩৫০	বোরো
২০.	১৮৯	৪২০	০.৪৪	০.০৪৭৫	বোরো
২১.	১	৪২৬	০.৩৫	০.০৯০০	বোরো
মোট:				০.৭৪০০	



"তফসিল"

জেলা: নারায়ণগঞ্জ, উপজেলা: নারায়ণগঞ্জ সদর, মৌজা: সৈয়দপুর, জে.এল.নং-১৬

ক্রমিক নং	আর.এস. খতিয়ান	আর.এস. দাগ	মোট ভূমি (একর)	প্রস্তাবিত জমির পরিমাণ (একর)	রেকর্ডীয় শ্রেণী
০১.	৫০৩	৩৪	০.১৪	০.০০৩০	বাড়ী
০২.	৫০৩, ৫০৭	৩৫	০.২৯	০.০০৩৫	নাল
০৩.	১৫৯	৪৭	০.৭৪	০.০০৪০	নাল

"তফসিল"

জেলা: নারায়ণগঞ্জ, উপজেলা: নারায়ণগঞ্জ সদর, মৌজা: সৈয়দপুর, জে.এল.নং-১৬

ক্রমিক নং	আর.এস. খতিয়ান	আর.এস. দাগ	মোট ভূমি (একর)	প্রস্তাবিত জমির পরিমাণ (একর)	রেকর্ডীয় শ্রেণী
০৪.	৪০৯/১	৪৮	০.২৮	০.০০৭৫	নাল
০৫.	২৬৩	৫৫	০.৬১	০.০০৭৫	নাল
০৬.	৩০৩	৫৮	০.৩২	০.০১৬০	নাল
০৭.	৫০৬	৬২	০.৮০	০.০২০০	নাল
০৮.	২৯০	৬৪	০.২০	০.০০৮০	বাড়ী
০৯.	২৬২	৬৬	০.৩৯	০.০০২০	নাল
১০.	২৮৯	৬৮	০.২১	০.০০২০	বাড়ী
১১.	৫৩৩	৭৩	০.১২	০.০০৬০	নাল
১২.	৩০৩	৭৪	০.৭৫	০.০০৩০	নাল
১৩.	২২৭, ৫৫৭	১৪০	০.৭৩	০.০১৭৫	বাড়ী
১৪.	৪৯৬	১৪৯	০.৫৪	০.০২০০	নাল
১৫.	৫২৮	১৫০	০.১৬	০.০২৭৫	নাল
১৬.	৩০৩	১৫২	০.৩৬	০.০৩৫৫	নাল
১৭.	৩২৭	১৫৪	০.৪৯	০.০০৬০	নাল
১৮.	২৪৩	১৮০	০.২১	০.০০৪০	নাল
১৯.	৫০২	১৮৫	০.১২	০.০০২০	নাল
২০.	১২০	১৯৩	০.৩১	০.০০৫০	নাল
২১.	৫৮	৮৬১	০.৯০	০.০১৫০	নাল
২২.	৩২৯	৮৬২	০.৩৬	০.০০৭৫	সিকস্তি ভূমি
২৩.	৩৭৬	৮৬৩	০.৫৯	০.০১৭৫	নাল
২৪.	৩৫০	৮৬৬	০.১৩	০.০০৫০	নাল
২৫.	৩৫০	৮৬৭	০.৩২	০.০০৭৫	নাল
২৬.	২৫৬	৮৬৯	০.৮০	০.০২০০	নাল
২৭.	৭৮	৮৭২	০.২০	০.০১৫০	নাল
২৮.	৩৮১	৮৭৩	০.২৫	০.০০৭৫	নাল
২৯.	৩৬৪	৮৭৪	০.৩০	০.০১০০	নাল
৩০.	৩৬৬	৯৮৫	০.২৩	০.০০৭৫	নাল
৩১.	১	৯৯৪	০.১৬	০.০১২৫	নাল
৩২.	৩৬৩	৯৯৫	০.২৭	০.০১২৫	নাল
৩৩.	১	৯৯৬	০.০৭	০.০৪০০	নাল
৩৪.	৪৪৯	১১০৩	০.০৫	০.০০৮০	নাল
৩৫.	৫৬৮	১১১০	০.২৯	০.০০৬০	নাল
৩৬.	৫৭	১১১১	০.৪২	০.০০২০	নাল
৩৭.	৫৬৯	১১১৪	০.৩০	০.০১৫০	নাল
৩৮.	৪২৭	১১৪৯	০.৯০	০.০২৭৫	সিকস্তি ভূমি
৩৯.	৮৮	১১৫৯	০.২৩	০.০৯২০	নাল
৪০.	৫৭৪	১১৬০	০.১৪	০.০০৫০	নাল
৪১.	৩৪২	১১৬৪	০.২২	০.০০৫০	নাল
৪২.	৪২২	১১৬৫	০.৪৭	০.০৩০০	বাড়ী
৪৩.	৩৫৪	১১৬৮	০.১৫	০.০০২৫	নাল
৪৪.	১	১১৯৩	০.১৪	০.০২৫০	নাল
৪৫.	১	১১৯৩	০.০৪	০.০২৩০	নাল
৪৬.	১	১১৯৫	০.০৩	০.০৩০০	নাল
৪৭.	১	১১৯৬	০.১৩	০.১২০০	নাল
৪৮.	১	১২০১	০.১৫	০.০৭০০	নাল
৪৯.	১	১২০৪	০.১৩	০.১২০০	নাল
৫০.	১	১২০৬	০.১২	০.০২৩০	নাল
৫১.	১	১২৬২	০.৬০	০.০০৫০	নাল
৫২.	৪৬৬/১	১২৮৮	০.২৮	০.০২০০	নাল
৫৩.	১০৯	১২৯৫	০.৩৪	০.০২৩০	কবরস্থান
৫৪.	৫৮	৮৬১	০.২১	০.০০২৫	সিকস্তি ভূমি

		১৩১৮			
৫৫.	১	১১৯৭ ১৩৩১	০.২৮	০.০১০০	নাল
৫৬.	১	১১৯৮ ১৩৩২	০.৪২	০.০৮০০	নাল
৫৭.	৪৬৬	১২৭৮ ১৩৪৬	০.৩৯	০.০০৮০	নাল


"তফসিল"


জেলা: নারায়ণগঞ্জ, উপজেলা: নারায়ণগঞ্জ সদর, মৌজা: সৈয়দপুর, জে.এল.নং-১৬


ক্রমিক নং	আর.এস. খতিয়ান	আর.এস. দাগ	মোট ভূমি (একর)	প্রস্তাবিত জমির পরিমাণ (একর)	রেকর্ডীয় শ্রেণী
৫৮.	১	১৭৭৬	০.৭৬	০.১৬৫০	নাল
৫৯.	১	১৭৭৯	০.৫৫	০.১০০০	নাল
৬০.	১	১৭৮০	০.৪৮	০.০৯০০	নাল
৬১.	১	১৭৮৩	০.৪৮	০.১০০০	নাল
৬২.	১	১৭৮৪	০.৩৪	০.০৫০০	নাল
৬৩.	১	১৭৯১	০.১৫	০.০৯০০	বাড়ী
৬৪.	১	১৭৯২	০.১৩	০.০৭০০	নাল
৬৫.	১	১৭৯৯	০.৫৩	০.০৩৫০	নাল
৬৬.	১	১৮০২	০.৩২	০.০২০০	নাল
৬৭.	১	১৮০৩	০.৩৪	০.০১০০	নাল
মোট:				১.৮৬০০	
সর্বমোট:				৭.২৮০০	

অধিগ্রহণকৃত জমির ভূমি মালিক/স্বার্থ সংশ্লিষ্ট ব্যক্তিগণের জন্য আতব্য:

- ১। উল্লেখিত জমির বাস্তব অবস্থা, স্থাপনা, অবকাঠামো ইত্যাদির ডিডিও/সরেজমিন তদন্ত করে মালিকানা/দখল ইত্যাদি তথ্য সম্মিলিত যৌথ তদন্ত বহি প্রস্তুত করা হবে। নির্ধারিত সময়ে উক্ত তদন্তকালে স্বয়ং বা ক্ষমতাপ্রাপ্ত প্রতিনিধি মারফত কাগজপত্র ও দলিলাদিসহ (সার্টিফাইড/মূল কপি) উপস্থিত থাকুন এবং সঠিক তথ্য প্রদান করুন।
- ২। প্রাপ্ত তথ্যের ভিত্তিতে যৌথ তদন্ত তালিকা প্রস্তুতপূর্বক তা প্রস্তাবিত অধিগ্রহণে এলাকার সুবিধাজনক স্থানে এবং নিকটস্থ ভূমি অফিসে লটকিয়ে দেয়া হবে, তা দেখে আপনি আপত্তি দিতে পারবেন। আপনার নামে রেকর্ড হালনাগাদ/ নামজারী না হয়ে থাকলে, অবিলম্বে হালনাগাদকরণ পূর্বক বকেয়া "ভূমি উন্নয়ন কর" পরিশোধ করে দাখিলা/ মওকুফ দাখিলা সংগ্রহ করুন। এটা ক্ষতিপূরণ প্রাপ্তির স্বপক্ষে আপনার মালিকানা প্রমাণে সহায়ক হবে।
- ৩। অবৈধভাবে লাভবান হওয়ার উদ্দেশ্যে জমির শ্রেণি পরিবর্তন, অবকাঠামো নির্মাণ করবেন না। এরূপ পরিবর্তন বা অবকাঠামো পরিবর্তন লিপিবদ্ধ করা হবে না এবং আপনি এর জন্য কেন ক্ষতিপূরণ প্রাপ্য হবেন না।
- ৪। সকল ক্ষেত্রে নিজে বা ক্ষমতাপ্রাপ্ত প্রতিনিধির মাধ্যমে সরাসরি আবেদন করুন। ক্ষমতা প্রদানের জন্য নির্ধারিত ফরম ব্যবহার করুন। অনলাইনে আবেদন, ফরম ও পদ্ধতি জানার জন্য এ কার্যালয়ের ওয়েব সাইট ভিজিট করুন।


 মোঃ আনোয়ার হোসেন
 সার্ভেয়ার
 এল.এ. শাখা, নারায়ণগঞ্জ।


 এ বি এম হাবিব উল্লাহ
 কানুনগো
 এল.এ. শাখা, নারায়ণগঞ্জ।


 মনোমোহন দাস
 পরিচিতি নং-১৮৪৩৫
 ভূমি অধিগ্রহণ কর্মকর্তা
 নারায়ণগঞ্জ।