

২০২২-২০২৩ অর্থ বছরের বার্ষিক কর্মসম্পাদনা চুক্তি (Annual Performance Agreement)'র অর্ধবার্ষিক  
(জুলাই ২০২২-ডিসেম্বর ২০২২ পর্যন্ত) মূল্যায়ন এর জন্য প্রমানক এর তথ্যাদি।

ছক নং-১: সড়কের (জুলাই ২০২২-ডিসেম্বর ২০২২ পর্যন্ত) তথ্য।

জেলার নাম	সড়কের ধরন	সড়কের নাম	সড়কের দৈর্ঘ্য (কি:মি:)	অগ্রগতি (%)	
				ভৌত (%)	আর্থিক (%)
নারায়ণগঞ্জ	উপজেলা সড়ক	-			
	ইউনিয়ন সড়ক	-			
	গ্রামীণ সড়ক	a. Improvement of Kamtal Madrasha-Brahmaputra River Road via H/O Sokina at Ch. 00m-605m Road ID-367064071 under upazial Bandar Dist Narayanganj. Salvage Cost Tk. 63552.00 b. Improvement of Madanpur - Madanganj R&H - Ananda Nagar Road at Ch. 00m-635m. Road ID-367065048 under upazial Bandar Dist Narayanganj. Salvage Cost Tk. 346718.00 c. Improvement of Jangul-Kumrab Road at Ch. 00m - 500m. Road ID-367064049 under upazial Bandar Dist Narayanganj. ( GDP-3/ NA-47)	1.740	১০০	৭৮
	গ্রামীণ সড়ক	1 Improvement of Talordateak to Danga-Panchdona Road by BC at Ch 00m-930m Road ID- 367685123 under Upazila Rupganj Dist Narayanganj. Salvage Material Cost TK. 524271.00 2 Improvement of Golakandi Asian Highway-Dorikandi Graveyard Road by BC at Ch 00m-855m Road ID- 367685187 under Upazila Rupganj Dist Narayanganj. Salvage Material Cost TK. 1271693.00 3 Improvement of Majhipara Akkas house South Bridge Road by BC at Ch 00m-265m Road ID- 367685127 under Upazila Rupganj Dist Narayanganj. ( GDP-3/ NA-51)	2.050	১০০	১০০
	গ্রামীণ সড়ক	1. Improvement of Dokkhipara Nasir Dr. House to Dokkhipara Govt. Primary School Road by BC at Ch: 00m - 421m under Upazila: Araihasar, Dist: Narayanganj. [Road ID-367025217]. 2. Improvement of Doyakanda to Shomvupura Road by BC at Ch: 00m - 532m under Upazila: Araihasar, Dist: Narayanganj. [Road ID-367025233] 3. Improvement of Dasherdia ( Pacca Road) to Madhobdi Ghat (Dasherdia Elies House - field) Road by BC at Ch: 00m - 468m under Upazila: Araihasar, Dist: Narayanganj. [Road ID-367025075] ( GDP-3/NA-56 )	1.420	১০০	১০০
	গ্রামীণ সড়ক	Improvement of Salsardi GPS to Sabdi bazar main Road by BC at Ch: 00m - 675m under Upazila: Bandar, Dist: Narayanganj. [Road ID- 367065108 (367065107) ] Total Salvage Material Cost Tk. 1,73,644.00 ( GDP-3/NA-58 )	0.675	১০০	০
গ্রামীণ সড়ক	Improvement of UZ H/Q-Sabdi Bazar Road (Kollandi Bazar RHD-Sathi Bazar) By RCC at Ch. 1257-2000m (Road ID-367062004) under Upazila: Bandar, District: Narayanganj. ( GDP-3/NA-67 )	0.743	১০০	৬৯	

Mei

গ্রামীণ সড়ক	Improvement of Tangrartak to Kali (kali BC road to Tangrartak Jame Mosque) Road by RCC at Ch.00m-740 m Under Upazila: Rugganj, District: Narayanganj [ Salvage Cost : 1,26,164.00] ( GDP-3/NA-68 )	0.740	১০০	৭৮
গ্রামীণ সড়ক	Improvement of House of Kutubpur west Rasulpur Railline-Alakchan BB Madrasha Road by RCC at Ch. 0.00m-600.00m (Road ID No. 367585206) under Upazila: Sadar, District: Narayanganj. ( GDP-3/NA-77 )	0.600	১০০	২৭
গ্রামীণ সড়ক	Improvement of Pachgaon Noyapara Pacca Road-Kahunda Graveyard Road by RCC at Ch. 0.00-624.00m (Road ID No. 367025368) under Upazila: Araihasar, District: Narayanganj. ( GDP-3/NA-79 )	0.624	১০০	১০০
গ্রামীণ সড়ক	Improvement of Bogadi Kand Para Raham Ali Member House to Noapara Chairman House Via Kandapara Atim Khana Via Bogadi Samajkallan Road by BC at Ch. 1412-2250m (Road ID No. 367025279) under Upazila: Araihasar, District: Narayanganj.( GDP-3/NA-81)	0.838	১০০	৪১
গ্রামীণ সড়ক	Improvement of Chanpar Punorbashon Center Word No-8 Taru Mia Bari To Sultan Shop Road By RCC at Ch. 00m-149m (Road ID-367685485) under Upazila: Rugganj, District: Narayanganj.( GDP-3/NA-83 )	0.175	১০০	১০০
গ্রামীণ সড়ক	1. Improvement of Tingow Pucca Road to Bazbi Kandapara Bridge via Masum House Road from Ch. 00m-570m (Road ID No. 367025389), 2. Improvement of Banti-Pachrukhi Bridge West Side to Umakhali Khal via Ayub Khan House Road from Ch. 00m-338m (Road ID No. 36705392), 3. Improvement of Pachrukhi RHD to Seraj Molla House Road from Ch. 00m-337m (Road ID No. 367025471), 4. Improvement of Majerchar Main Road to Graveyard Road from Ch. 00m-500m (Road ID No. 367025479) under Upazila: Araihasar, District: Narayanganj. (GDP-IV/NAR/ ARA/W(R)-82)	1.745	১০০	৫৯
গ্রামীণ সড়ক	1. Improvement of Kamrangirchor Main Road to Hashim House Link-Jongshan Proadhan House via Gouro Nitai Mondir Road from Ch. 00m-197m & Ch. 400-569m (Road ID No. 367025405), 2. Improvement of Chamurkandi Chourabari Mannan House to Mongol ALi House Road from Ch. 00m-320m (Road ID No. 367025480), 3. Improvement of Side to Polli Biddut Office Main Road to Panna Baropara Main Road from Ch. 00m-457m (Road ID No. 367025482) under Upazila: Araihasar, District: Narayanganj. (GDP-IV/NAR/ ARA/W(R)-84)	1.143	১০০	৮৭
গ্রামীণ সড়ক	1.Improvement of Kalapaharia to Noagow Mosque via Bager Para Road from Ch.00m-815m by RCC (Road ID-367025386). 2. Improvement of Shilmandi village RHD o Shilmandi village Road from Ch.00m-580m by BC (Road ID-367025413). under Upazila: Araihasar, District: Narayanganj. (GDP-IV/NAR/ ARA/W(R)-85)	1.395	১০০	১০০



গ্রামীণ সড়ক	1. Improvement of Sultansadi Balurchar-Lotobdi Nayapara Road from Ch. 00m-331m (Road ID-367025379), 2. Improvement of Mollarchar RHD to Kolagasia Road from Ch. 00m-406m (Road ID. 367025426), 3. Improvement of Gopaldi Bazar to Ulukandi GPS Road from Ch. 00m-339m by RCC (Road ID-367025477), (GDP-IV/NAR/ ARA/W(R)-86)	1.070	১০০	৫০
গ্রামীণ সড়ক	1. Improvement of Asohat Jashim Uddin House-Uttar Para Moszid Road from Ch. 00m-300m (Road ID No. 367025472), 2. Improvement of Purinda H/O Son aMia to Graveyard Road from Ch. 00m-305m (Road ID No. 367025473) (GDP-IV/NAR/ ARA/W(R)-88)	0.605	১০০	৪০
গ্রামীণ সড়ক	1) Improvement of Tripodi-Kaligong Kheyaghat Road by BC from Ch: 00m - 1314m. [Road ID-367044001] under Upazila , Sonargaon, Dist: Narayanganj.( 2) Improvement of R&H to Monairkandi Graveyard Road by BC from Ch: 00m - 763m. [Road ID-367044036] under Upazila , Sonargaon, Dist: Narayanganj. Total Salvage Material Cost TK. 17,46,783 (GDP-IV/ NARA/SONA/W(R)-95)	2.077	১০০	১০০
গ্রামীণ সড়ক	a. Improvement of Jampur-Bashirgaon Road from Ch. 1500-2150m by BC (Road ID No. 367044051) , b. Improvement of Pakunda Pucca Road-Baliapara Road Via H/O Jaynab Ali Sarker Road from Ch. 00m-1000m by BC (Road ID No 367044065) under Upazila: Sonargaon, District: Narayanganj [Salvage Materials Cost: 14,14,549.00]. (GDP-IV/ NARA/SONA/W(R)-96)	1.65	১০০	১০০
গ্রামীণ সড়ক	1. Improvement of R&H Jhowchar Primary School to Madrasa road at Ch. 1264m-1860m by RCC (Road ID-367044009), 2. Improvement of Mridhakandi to Nagargaon at Ch, 00m-5700m by BC (Road ID-367044054) [Total Salvaged Materials Cost Tk. 14,50,544.00] under Upazila: Sonargaon, District: Narayanganj. (GDP-IV/ NARA/SAD/WR-336)	1.166	১০০	১০০
গ্রামীণ সড়ক	1. Improvement of Hat Khola Bangalabazar road at Ch. 00-390m by RCC (Road ID: 367584050) [Salvaged Materials Cost Tk. 1,24,094.00], 2. Improvement of Pagla Nayamati road at Ch. 27m-610m by RCC (Road ID: 367584055) [Salvaged Materials Cost Tk. 9,363.00] under Upazila: Sadar, District: Narayanganj. [Tender ID. 309000] (GDP-IV/NARA/SAD/WR-53)	0.973	১০০	৮৯
গ্রামীণ সড়ক	1. Improvement of Puran Gognagar Kheyaghat to H/O Robiul Miah via Crockerchor Bridge Dholesori Kheyaghat road by RCC at Ch. 172m-1292m (Road ID-367585350), 2, Improvement of Baritak Madrasha H/O Madbor to Dhaka Munshiganj road by RCC at Ch. 00m-810m (Road ID-367585360) [Total salvage Material Cost TK. 5,55,797.00] under Upazila: Sadar, District: Narayanganj. (GDP-IV/ NARA/SAD/W(R)-49)	1.930	১০০	৮৯

গ্রামীণ সড়ক	1. Improvement of D C Court to Lalchan Sardar road by RCC at Ch: 00m - 545m [Road ID-367585031] under Upazila, Sadar, District: Narayanganj. 2. Improvement of Hazipara bridge to Baktabali Ferry ghat road by RCC at Ch: 00m - 850m [Road ID-367585018] under Upazila, Sadar, District: Narayanganj. Total Salvage Material Cost Tk. 1,77,235.00 (GDP-IV/ NARA/SAD/WR-56)	1.395	১০০	১০০
গ্রামীণ সড়ক	1. Improvement of Alirtek UP Office to Adshogrom via Alirtek Madrasha road by RCC at Ch: 00m - 1093m [Road ID-367584129] Under Upazila: Sadar, District: Narayanganj. 2. Improvement of Baktabali Gowkul to Chorboragathi Bridge road by RCC at Ch: 00m - 655m. [Road ID- 367585423] Under Upazila: Sadar, District: Narayanganj. 3. Improvement of Radanagar H/O Jakir Mosque to Mismillah Bazar road by RCC at Ch: 00m - 600m [Road ID- 367585422] Under Upazila: Sadar, District: Narayanganj. Total Salvage Material Cost Tk. 2,08,170.00 (GDP-IV/ NARA/SAD/WR-61)	2.348	১০০	১০০
গ্রামীণ সড়ক	1. Improvement of Keodala Primary School-Keodala Jainal bhiua Road from Ch.00m-515m by RCC (Road ID-367065009) under Upazila: Bandar, District: Narayanganj, 2. Improvement of Madan Pur Madrasha-Dawan Bag Abul Mia bari Road from Ch.400m-900m by RCC (Road ID-367065073) under Upazila: Bandar, District: Narayanganj. [Total Salvage material cost Tk. 13,892.00]. (GDP-IV/ NAR/BAND/W(R)-75)	1.020	১০০	৮০
গ্রামীণ সড়ক	1. Improvement of jahorpur-jahorpur Mosque Road from Ch.00m-625m by RCC (Road ID-367065014) under Upazila: Bandar, District: Narayanganj, 2. Improvement of Sahmsuzzoha High School Road-Zalua Para Via Char Sreeram Pur Primary School Road from Ch.00m-374m by RCC (Road ID-367065050) under Upazila: Bandar, District: Narayanganj 3. Improvement of Bar Para-Babnar Bari Via Bar Para Primary School Road from Ch.00m-477m by RCC (Road ID-367065061) under Upazila: Bandar, District: Narayanganj [Total Salvage material cost Tk. 2,07,125.00]. (GDP-IV/ NAR/BAND/W(R)-80)	1.480	১০০	১০০
গ্রামীণ সড়ক	1). Re-habilitation of Kallandi R&H-Sabdi Bazar Road from Ch:00m-524m By RCC [Road ID-367062005] under Upazila, Bandar District: Narayanganj, 2). Re-habilitation of Rustampur-Mirkundi Road from Ch:00m-358m By RCC [Road ID-367064036] under Upazila, Bandar District: Narayanganj (GDP-IV/NAR/BAND/W(R)-291)	0.880	১০০	৮৩
<b>উপ-মোট (ছক নং-১: সড়কের তথ্য)=</b>		<b>30.482</b>		

ছক নং-২: ব্রিজ / কালভার্টের (জুলাই ২০২২-ডিসেম্বর ২০২২ পর্যন্ত) তথ্য।

জেলার নাম	ব্রিজ / কালভার্টের নাম	স্প্যানের দৈর্ঘ্য (মিঃ)	অগ্রগতি	
			ভৌত (%)	আর্থিক (%)



	Construction of 28.00m Long RCC Girder Bridge on Chanpur Bigghan parished to kalabag Road at Ch: 400m [Road ID- 367064038] under Upazila : Bandar, Dist: Narayanganj. ( GDP-3/NA-55)	২৮.০০	১০০	১০০
নারায়ণগঞ্জ	4. Constructon of 2x4.50x5.00m RCC Box Culvert on Ramchondri-Muradpur Road at Ch. 455m (Road ID-367025307) [Salvage Cost Tk. 38,700.00] under Upazila: Arahazar (GDP-IV/NAR/ ARA/W(R)-86)	৯.০০	১০০	১০০
নারায়ণগঞ্জ	Construction of 11.05m long RCC Box Culvert on Shashongaon R&H-Baktabali GC-Taltola GC Road at Chainage: 946m under Replacement category [367582003] under Upazila: Sadar, District: Narayanganj. (SupRB/Nara/ Replace/21-22/ W-113)	১১.০৫	১০০	৭০
নারায়ণগঞ্জ	Construction of 24.0m Long RCC Girder Bridge on Golakandail-Zatramora via Oirabo Berry Bandh Road at Ch. 4900m (Road ID 367684051) under Upazila: Rugganj, District: Narayanganj. (CBU-100/ Purta-38)	২৪.০০	১০০	১০০
নারায়ণগঞ্জ	Construction of 320m long PSC Girder Bridge over the River Balu at Ch. 00.00m on Porshi GC-Rugganj-Kayetpara-Demra RHD Road at Isapura under Rugganj Upazila, District: Narayanganj [Road ID 367682001]. [ Package No CIB-Nar-W-35]	১৩০.০০	৭৯	৬১
	উপ-মোট (ছক নং-২: ব্রিজ / কালভার্টের তথ্য)=	২০২.০৫		

ছক নং-৩: হাট-বাজার /গ্রোথ সেন্টার উন্নয়ন এর তথ্য (জুলাই ২০২২-ডিসেম্বর ২০২২ পর্যন্ত)।


জেলার নাম	হাট-বাজার /গ্রোথ সেন্টার উন্নয়ন এর নাম	সংখ্যা (টি)	অগ্রগতি (%)	
			ভৌত (%)	আর্থিক (%)
নারায়ণগঞ্জ	Construction of Two 2 Storied Rural Market Building (with 04 Storied Foundation) in Langalbandh Bazar, Under Bandar Upazila, Distric: Narayanganj. ( CRMIDP/NYNG/W-340)	০.৬০	১০০	৯২
	Construction of Two (2) Storied Rural Market Building (with 04 Storied Foundation) in Fotulla Bazar under Upazila: Sadar, District: Narayanganj. ( CRMIDP/NYNG/W-337/234)	০.৪০	৯২	১৮
	উপ-মোট (ছক নং-২: হাট-বাজার /গ্রোথ সেন্টার উন্নয়ন এর তথ্য)=	১.০০		


ছক নং-৪: উপজেলা কমপ্লেক্স ভবন উন্নয়ন ( জুলাই ২০২২-ডিসেম্বর ২০২২ পর্যন্ত ) এর তথ্য।

জেলার নাম	উপজেলার নাম	উপজেলা কমপ্লেক্স এর নাম	দৈর্ঘ্য (কিঃমিঃ)	অগ্রগতি (%)	
				ভৌত (%)	আর্থিক (%)
নারায়ণগঞ্জ	-	-	-		

ছক নং-৫: সাইক্লোন শেল্টার উন্নয়ন ( জুলাই ২০২২-ডিসেম্বর ২০২২ পর্যন্ত ) এর তথ্য।

জেলার নাম	উপজেলার নাম	বহুমুখী দুর্যোগ আশ্রয় কেন্দ্রের নাম	দৈর্ঘ্য (কিঃমিঃ)	অগ্রগতি	
				ভৌত (%)	আর্থিক (%)
নারায়ণগঞ্জ	-	-	-		

  
মুহাম্মদ শরিফ আহমেদ হাছান  
উপ-সহকারী প্রকৌশলী  
এলজিইডি, নারায়ণগঞ্জ।

  
মোহাম্মদ আলী হায়দার খান  
সিনিয়র সহকারী প্রকৌশলী  
এলজিইডি, নারায়ণগঞ্জ।

  
শেখ তাজুল ইসলাম ত্বাইন  
নির্বাহী প্রকৌশলী  
এলজিইডি, নারায়ণগঞ্জ।

ছক নং-৬: বৃক্ষরোপন এর (জুলাই ২০২২-ডিসেম্বর ২০২২ পর্যন্ত) তথ্য।

ক্রঃনং	জে লার নাম	রোপিত চারার সংখ্যা				পরিচর্যার পর জীবিত গাছের সংখ্যা				
		বনজ (সংখ্যা)	গুঁষাধি (সংখ্যা)	ফলজ (সংখ্যা)	মোট চারার (সংখ্যা)	বনজ (সংখ্যা)	গুঁষাধি (সংখ্যা)	ফলজ (সংখ্যা)	মোট চারার (সংখ্যা)	জীবিত গাছের হার(%)
১	নারায়ণগঞ্জ									

ছক নং-৭: সেচ খাল খনন ও পুন:খনন ( জুলাই ২০২২-ডিসেম্বর ২০২২ পর্যন্ত ) এর তথ্য।


জেলার নাম	উপজেলার নাম	স্কিমের নাম ( সেচ খাল খনন ও পুন:খনন)	দৈর্ঘ্য (কিঃমিঃ)	অগ্রগতি (%)	
				ভৌত (%)	আর্থিক (%)
নারায়ণগঞ্জ	-	-	-		


ছক নং-৮: নির্মিত/সংস্কারকৃত বাঁধ (জুলাই ২০২২-ডিসেম্বর ২০২২ পর্যন্ত) এর তথ্য।


জেলার নাম	উপজেলার নাম	স্কিমের নাম ( নির্মিত/সংস্কারকৃত বাঁধ)	দৈর্ঘ্য (কিঃমিঃ)	অগ্রগতি (%)	
				ভৌত (%)	আর্থিক (%)
নারায়ণগঞ্জ	-	-	-		

ছক নং-৯: নির্মিত/সংস্কারকৃত রেগুলেটর ( জুলাই ২০২২-ডিসেম্বর ২০২২ পর্যন্ত ) এর তথ্য।

জেলার নাম	উপজেলার নাম	স্কিমের নাম ( রেগুলেটর)	দৈর্ঘ্য (কিঃমিঃ)	অগ্রগতি (%)	
				ভৌত (%)	আর্থিক (%)
নারায়ণগঞ্জ	-	-	-		

  
মুহাম্মদ শরিফ আহমেদ হাছান  
উপ-সহকারী প্রকৌশলী  
এলজিইডি, নারায়ণগঞ্জ।

  
মুহাম্মদ আলী হায়দার খান  
সিনিয়র সহকারী প্রকৌশলী  
এলজিইডি, নারায়ণগঞ্জ।

  
শেখ তাজুল ইসলাম তুইল  
নির্বাহী প্রকৌশলী  
এলজিইডি, নারায়ণগঞ্জ।