



বাংলাদেশ নির্বাচন কমিশন
জেলা নির্বাচন অফিসারের কার্যালয়
নারায়ণগঞ্জ
ec.narayanganj.gov.bd

নং ১৭.০২.৬৭০০.০০০.৩৬.১০২.২৩-৩৩৪

তারিখ : ১৬.০৮.২০২৩ খ্রিঃ


খসড়া ভোটকেন্দ্রের তালিকা প্রকাশের বিজ্ঞপ্তি

এতদ্বারা সংশ্লিষ্ট সকলের অবগতির জন্য জানানো যাচ্ছে যে, “জাতীয় সংসদ নির্বাচনে ভোটকেন্দ্র স্থাপন এবং ব্যবস্থাপনা নীতিমালা” অনুসারে মাননীয় নির্বাচন কমিশনের নির্দেশনা মোতাবেক জেলা ভোটকেন্দ্র স্থাপন কমিটির সুপারিশক্রমে অদ্য ১৬/০৮/২০২৩খ্রি. তারিখ নারায়ণগঞ্জ জেলার ৫টি সংসদীয় আসনের দ্বাদশ জাতীয় সংসদ নির্বাচনের ভোটগ্রহণের জন্য সর্বসাধারণের জ্ঞাতার্থে খসড়া ভোটকেন্দ্রের তালিকা এতদসঙ্গে প্রকাশ করা হলো। প্রকাশিত ভোটকেন্দ্রের তালিকার উপর নিম্নরূপ কার্যক্রম গ্রহণ করা হবেঃ

ক্র. নং	কার্যক্রমের বিবরণ	তারিখ
(১)	খসড়া ভোটকেন্দ্রের তালিকার উপর দাবী/আপত্তি গ্রহণের শেষ তারিখ	৩১ আগষ্ট ২০২৩
(২)	প্রাপ্ত দাবী/ আপত্তির নিষ্পত্তির শেষ তারিখ	১১ সেপ্টেম্বর ২০২৩
(৩)	খসড়া ভোটকেন্দ্রের তালিকা চূড়ান্তকরণের তারিখ	১৭ সেপ্টেম্বর ২০২৩

২। প্রকাশিত খসড়া ভোটকেন্দ্রের তালিকা অত্র কার্যালয়, জেলা প্রশাসকের কার্যালয়, সংশ্লিষ্ট উপজেলা নির্বাহী অফিসারের কার্যালয়, সংশ্লিষ্ট উপজেলা নির্বাচন অফিসারের কার্যালয় এবং সংশ্লিষ্ট সিটি কর্পোরেশন, উপজেলা পরিষদ, পৌরসভা ও ইউনিয়ন পরিষদের নোটিশ বোর্ডসহ উক্ত কার্যালয়সমূহে অফিস চলাকালীন সময়ে পরিদর্শন করা যাবে। এছাড়াও ec.narayanganj.gov.bd ওয়েব সাইটে খসড়া ভোটকেন্দ্রের তালিকা পাওয়া যাবে।

৩। খসড়া ভোটকেন্দ্রের তালিকার উপর যে কোন দাবী/আপত্তি/পরামর্শ/মতামত অত্র কার্যালয় অথবা সংশ্লিষ্ট উপজেলা নির্বাচন অফিসারের কার্যালয়ে আগামী ৩১/০৮/২০২৩খ্রি. তারিখের মধ্যে যথাযথ প্রমাণাদিসহ দাখিল করতে হবে। অসম্পূর্ণ/ নির্ধারিত সময়ের পরে কোন প্রকার দাবী/আপত্তি গ্রহণযোগ্য হবে না। দাখিলকৃত আবদনের শুনানী যথাসময়ে জানিয়ে দেয়া হবে।



(কাজী মোঃ ইস্তাফিজুল হক আকন্দ)
জেলা নির্বাচন অফিসার
নারায়ণগঞ্জ
ফোন-০২-২২৪৪২৭৩৮৪

নং ১৭.০২.৬৭০০.০০০.৩৬.১০২.২৩-৩৩৪

তারিখ : ১৬.০৮.২০২৩ খ্রিঃ

অনুলিপি সদয় অবগতি ও প্রয়োজনীয় ব্যবস্থা গ্রহণের জন্য প্রেরণ করা হলো (জ্যেষ্ঠতার ভিত্তিতে নয়)ঃ

- ১। সচিব, নির্বাচন কমিশন সচিবালয়, ঢাকা।
- ২। মহাপরিচালক (গ্রেড-১), জাতীয় পরিচয় নিবন্ধন অনুবিভাগ, নির্বাচন কমিশন সচিবালয়, ঢাকা।
- ৩। প্রকল্প পরিচালক, আইডিইএ-২/ইভিএম প্রকল্প, নির্বাচন কমিশন সচিবালয়, ঢাকা।
- ৪। জেলা প্রশাসক, নারায়ণগঞ্জ ও আহ্বায়ক, জেলা ভোটকেন্দ্র স্থাপন কমিটি, জাতীয় সংসদ নির্বাচন।
- ৫। আঞ্চলিক নির্বাচন কর্মকর্তা, ঢাকা অঞ্চল, ঢাকা।
- ৬। পুলিশ সুপার, নারায়ণগঞ্জ।
- ৭। জেলা শিক্ষা অফিসার, নারায়ণগঞ্জ।
- ৮। জেলা প্রাথমিক শিক্ষা অফিসার, নারায়ণগঞ্জ।
- ৯। উপজেলা নির্বাহী অফিসার, নারায়ণগঞ্জ ও আহ্বায়ক, উপজেলা ভোটকেন্দ্র স্থাপন কমিটি, জাতীয় সংসদ নির্বাচন।
- ১০। জেলা তথ্য অফিসার, নারায়ণগঞ্জ। (খসড়া ভোটকেন্দ্রের তালিকা ব্যাপক প্রচারের অনুরোধসহ)
- ১১। উপজেলা নির্বাচন অফিসার,(সকল), নারায়ণগঞ্জ ও সদস্য-সচিব, উপজেলা ভোটকেন্দ্র স্থাপন কমিটি, জাতীয় সংসদ নির্বাচন। (সংশ্লিষ্টদের বিজ্ঞপ্তিসহ তালিকা প্রেরণের অনুরোধসহ)
- ১২। সহকারী প্রোগ্রাম, জেলা প্রশাসকের কার্যালয়, নারায়ণগঞ্জ (জেলা ওয়েব পোর্টালে প্রকাশের অনুরোধসহ)।
- ১৩। নোটিশ বোর্ড,


(কাজী মোঃ ইস্তাফিজুল হক আকন্দ)
জেলা নির্বাচন অফিসার
নারায়ণগঞ্জ।

দ্বাদশ জাতীয় সংসদ নির্বাচনের খসড়া ভোটকেন্দ্রের তালিকা
নির্বাচনি এলাকার নম্বর ও নাম ২০৬ নারায়ণগঞ্জ-০৩
(সোনারগাঁ উপজেলা)

ক্রমিক	ভোটকেন্দ্রের নাম ও অবস্থান	ভোটকেন্দ্রের সংখ্যা	যে এলাকার ভোটারগণ এই ভোটকেন্দ্রে ভোট দিবেন (ভোটার এলাকার নাম)			কেন্দ্রের ভোটার সংখ্যা				মন্ত ব্য
			পল্লী অঞ্চলের ক্ষেত্রে গ্রামের নাম	শহর অঞ্চলের ক্ষেত্রে ওয়ার্ড নং/ মহল্লা/ রাস্তার নাম	যে সকল কেন্দ্রে ভোটার এলাকা বিভক্ত হইয়াছে সে সকল ক্ষেত্রে ভোটারদের ক্রমিক নম্বর	পুরুষ	মহিলা	মোট	মোট	
১	২	৩	৪(ক)	৪(খ)	৪(গ)	৫(ক)	৫(খ)	৫(গ)	৫(ঘ)	৬
সোনারগাঁও পৌরসভা										
০১।	গোয়ালদী সরকারি প্রাথমিক বিদ্যালয়, কেন্দ্র-১ (পুরুষ ভোটকেন্দ্র) সাং: গোয়ালদী	৪	১। গোয়ালদী ২। টিপরদী ৩। মল্লিকের পাড়া ৪। খানাবাড়ী ৫। বাগ নাজিরপুর			২২০২			২২০২	
০২	গোয়ালদী সরকারি প্রাথমিক বিদ্যালয়, কেন্দ্র-২ (মহিলা ভোটকেন্দ্র) সাং: গোয়ালদী	৫	১। গোয়ালদী ২। টিপরদী ৩। মল্লিকের পাড়া ৪। খানাবাড়ী ৫। বাগ নাজিরপুর				২১৭৮		২১৭৮	
০৩।	দরপত ঠোটালিয়া সরকারি প্রাথমিক বিদ্যালয়, সাং: দরপত ঠোটালিয়া	৬	১। দরপত ২। গৌরবদী ৩। দরপত ঠোটালিয়া ৪। বাড়ী গন্ধব ৫। ফতেকান্দি ৬। হরিশপুর ৭। দামের ভিটা ৮। ছোট মগবাজার			১৩৯৭	১২৯৯		২৬৯৬	
০৪।	আদমপুর সরকারি প্রাথমিক বিদ্যালয়, সাং: আদমপুর	৬	১। আদমপুর ২। তীজপুর ৩। অর্জুন্দী ৪। পাঠালপাড়া ৫। ছাপার বন্দ ৬। পানামনগর ৭। দুলালপুর ৮। বসুরবাগ ৯। পদ্মালাভদী ১০। ছোট শীলমান্দি			১৩০৭	১২৭৯		২৫৮৬	
০৫।	সোনারগাঁ গঙ্গাবাসী ও রামচন্দ্র পোদ্দার ইনস্টিটিউশন মডেল স্কুল এন্ড কলেজ, কেন্দ্র-১ (মডেল ভবন) সাং- নোয়াইল	৫	১। ইসলাম পট্টি ২। খাগুটিয়া ৩। নয়াবাজার ৪। বাজার আমিনপুর ৫। আমিনপুর ৬। রাইজদিয়া ৭। বালুয়া দিঘীরপাড়			১১৮১	১১৬৭		২৩৪৮	
০৬	সোনারগাঁ গঙ্গাবাসী ও রামচন্দ্র পোদ্দার	৬	১। নোয়াইল ২। নয়ামাটি			১২৬২	১২৭৫		২৫৩৭	

I

Hand

Hand

Hand

	ইনস্টিটিউশন মডেল কুল এন্ড কলেজ, কেন্দ্র-২ (নতুন ভবন) সাং: নোয়াইল		৩। গোচাইট ৪। লাহাপাড়া ৫। উত্তর যোলপাড়া					
০৬।	দিয়াপাড়া সরকারি প্রাথমিক বিদ্যালয়, সাং: দিয়াপাড়া	৪	১। বাগমুছা ২। দিয়াপাড়া ৩। কৃষ্ণনগর ৪। বাড়ী শ্রীরামপুর ৫। কৃষ্ণপুরা ৬। বলরামপুর			৯১৫	৯২৮	১৮৪৩
০৮।	ভট্টপুর সরকারি প্রাথমিক বিদ্যালয়, কেন্দ্র-১ (নতুন ভবন) সাং: জয়রামপুর	৪	১। সোনারগাঁ ২। বাড়ী শ্যামকুমার ৩। ভট্টপুর ৪। বানীনাথপুর ৫। গোবিন্দপুর			৯৪৮	৯৪৮	১৮৯৬
০৯।	ভট্টপুর সরকারি প্রাথমিক বিদ্যালয়, কেন্দ্র-২ (মূল ভবন মিচতলা ও ২য় তলা) সাং: জয়রামপুর	৭	১। সাহাপুর ২। জয়রামপুর ৩। বাড়ী রঘুভাংগা ৪। দক্ষিণ যোলপাড়া ৫। চক সোনারগাঁ			১৬৮৭	১৬৭৩	৩৩৬০
১০।	সোনারগাঁ পাইলট বালিকা উচ্চ বিদ্যালয়, কেন্দ্র-১ (পুরাতন ১তলা ভবন ও টিনসেড ভবন) সাং: ভবনাথ পুর	৭	১। দত্তপাড়া ২। হাতকোপা ৩। দৈলেরবাগ ৪। চিলারবাগ			১৪৫৮	১৪৮৭	২৯৪৫
১১।	সোনারগাঁ পাইলট বালিকা উচ্চ বিদ্যালয়, কেন্দ্র-২ (দেতলা ভবন), সাং: ভবনাথ পুর	৭	১। ভবনাথপুর ২। অনন্তমুছা ৩। খাসনগর ৪। ইছাপাড়া ৫। চৌদানা			১৪৮৩	১৪৫২	২৯৩৫
বৈদ্যের বাজার ইউনিয়ন								
১২।	বৈদ্যের বাজার সরকারি প্রাথমিক বিদ্যালয়, (কেন্দ্র-১- নতুন ভবন) (পুরুষ ভোটকেন্দ্র) সাং: সাতভাইয়া পাড়া	৫	১। সাতভাইয়া পাড়া (পুরুষ ভোটের) ২। রামগঞ্জ (পুরুষ ভোটের) ৩। হাড়িয়া বৈদ্যপাড়া (পুরুষ ভোটের)			২৫৮১	-	২৫৮১
১৩।	বৈদ্যের বাজার সরকারি প্রাথমিক বিদ্যালয়, (কেন্দ্র-২- পুরাতন ভবন) (মহিলা ভোটকেন্দ্র) সাং: সাতভাইয়া পাড়া	৬	১। সাতভাইয়া পাড়া (মহিল ভোটের) ২। রামগঞ্জ (মহিল ভোটের) ৩। হাড়িয়া বৈদ্যপাড়া (মহিল ভোটের)			-	২৪৬২	২৪৬২
১৪।	বৈদ্যের বাজার নেকবর আলী মুন্সী পাইলট উচ্চ বিদ্যালয়, কেন্দ্র-১ (পুরুষ ভোটকেন্দ্র) সাং: হাড়িয়া	৪	১। হাড়িয়া চৌধুরী পাড়া ২। হাড়িয়া চক্রবর্তী পাড়া ৩। পানাম গাবতলী ৪। দীঘি চাঁদপুর ৫। গাবতলী ৬। নাকাটি ভাংগা ৭। চান্দেবরকীর্তি ৮। সোনাময়ী ৯। হাড়িয়া গোবিন্দী			২০৩৯		২০৩৯

১

১৫৫

৪

১৫৫

১৫।	বৈদ্যের বাজার নেকবর আলী মুন্সী পাইলট উচ্চ বিদ্যালয়, কেন্দ্র-১ (মহিলা ভোটকেন্দ্র) সাং: হাড়িয়া	৫	১। হাড়িয়া চৌধুরী পাড়া ২। হাড়িয়া চক্রবর্তী পাড়া ৩। পানাম গাবতলী ৪। দীঘি চাঁদপুর ৫। গাবতলী ৬। নাকাটি ভাংগা ৭। চান্দেবকীর্তি ৮। সোনাময়ী ৯। হাড়িয়া গোবিন্দী			১৯৯৩		১৯৯৩
১৬।	জামিয়া আরবিয়া আশরাফুল উলুম মাদ্রাসা (উলুকান্দি মাদ্রাসা) সাং: উলুকান্দি	৬	১। উলুকান্দি ২। মামরকপুর ৩। নগরপুর ৪। দাউদেরগাঁও ৫। রায়পুরা ৬। নগরজোয়ার ৭। মোবারক পুর			১৩৯৪	১৩০০	২৬৯৪
১৭।	খংসারদী সরকারি প্রাথমিক বিদ্যালয়, কেন্দ্র-১ (পুরুষ ভোটকেন্দ্র) সাং: খংসারদী	৪ (অস্থায়ী-২)	১। খংসারদী ২। পঞ্চবটী ৩। হরিগঞ্জ ৪। টেংগারচর ৫। বসনদরদী ৬। ছনপাড়া ৭। আমিরাবাদ ৮। আনন্দবাজার ৯। খামারগাঁও			২১৭৯		২১৭৯
১৮।	খংসারদী সরকারি প্রাথমিক বিদ্যালয়, কেন্দ্র-২ (মহিলা ভোটকেন্দ্র) সাং: খংসারদী	৫ (অস্থায়ী-১)	১। খংসারদী ২। পঞ্চবটী ৩। হরিগঞ্জ ৪। টেংগারচর ৫। বসনদরদী ৬। ছনপাড়া ৭। আমিরাবাদ ৮। আনন্দবাজার ৯। খামারগাঁও			১৯৯৭		১৯৯৭
১৯।	দামোদরদী সরকারি প্রাথমিক বিদ্যালয়, সাং: দামোদরদী	৬	১। দামোদরদী পশ্চিম ২। দামোদরদী (দঃ) ৩। দামোদরদী (উঃ)			১৩৩১	১২২০	২৫৫১
২০।	হামছাদী সরকারি প্রাথমিক বিদ্যালয়, কেন্দ্র-১ (পুরুষ ভোটকেন্দ্র) সাং: হামছাদী	৪	১। হামছাদী কাশিপুর ২। দুর্গাপুর ৩। রাম ভদ্রের ভাগ ৪। মারাবাড়ী ৫। ঢাকার বস্ত ৬। বামনা দিঘীর পাড় ৭। হামছাদী খাসের কান্দা ৮। ভবানীপুর ৯। ধনপুর ১০। হামছাদী পশ্চিম পাড়া ১১। কাঞ্চনপুর ১২। গোয়াবাড়ী ১৩। পাঁচানী ১৪। হামছাদী তৃতী পাড়া ১৫। নয়ামাটি			২২৩১		২২৩১

১

১৫

১৬

১৭

২১।	হামছাদী সরকারি প্রাথমিক বিদ্যালয়, কেন্দ্র-২ (মহিলা ডোটকেন্দ্র) সাং: হামছাদী	৫	১। হামছাদী কাশিপুর ২। দুর্গাপুর ৩। রাম ভদ্রের ভাগ ৪। মারাবাড়ী ৫। ঢাকার বস্ত ৬। বামনা দিঘীর পাড় ৭। হামছাদী খাসের কান্দা ৮। ভবানীপুর ৯। ধনপুর ১০। হামছাদী পশ্চিম পাড়া ১১। কাঞ্চনপুর ১২। গোয়াবাড়ী ১৩। পাঁচানী ১৪। হামছাদী জীতী পাড়া ১৫। নয়ামাটি			২০৩৯		২০৩৯	
মোগরাপাড়া ইউনিয়ন									
২২।	মোগরাপাড়া হরিদাস গৌর গোবিন্দ শ্যামসুন্দর স্মৃতি সরকারি বিদ্যালয়তন, কেন্দ্র-১ (ভবনের ২য় তলা) সাং: ছোট অর্জুন্দী	৫	১। দমদমা ২। ষোলপাড়া ৩। বিশেষখানা ৪। ডহরপাড়া			১১২৩	১০৭১	২১৯৪	
২৩।	মোগরাপাড়া হরিদাস গৌর গোবিন্দ শ্যামসুন্দর স্মৃতি সরকারি বিদ্যালয়তন, কেন্দ্র-২ (ভবনের নীচতলা) সাং: ছোট অর্জুন্দী	৫	১। ছোট অর্জুন্দী ২। ইছবগঞ্জ ৩। নগর সাদীপুর ৪। ফুলবাড়ীয়া ৫। গোহাট্টা ৬। বড়নগর			১১২৯	১১০২	২২৩১	
২৪।	বাড়ী মজলিশ সরকারি প্রাথমিক বিদ্যালয়, সাং: বাড়ী মজলিশ	৬	১। বাড়ী মজলিশ ২। বাড়ী চিনিস			১৩৬২	১৪১০	২৭৭২	
২৫।	সোনারগাঁ কাজী ফজলুল হক উইমেন্স কলেজ সাং: বাড়ী মজলিশ	৫	১। চরমেনী খালী ২। কোম্পানীগঞ্জ ৩। হাবিবপুর			১২০৬	১১২৯	২৩৩৫	
২৬।	সোনারগাঁও মোহাম্মদীয়া কওমী মাদ্রাসা সাং: বাড়ী চিনিস	৪	১। ছোট সাদীপুর ২। রতনদী ৩। বন্দেরা ৪। নারিন্দা ৫। বড় সাদীপুর			৯৫৩	৯১৪	১৮৬৭	
২৭।	পাঁচপীর দরগা সরকারি প্রাথমিক বিদ্যালয়, সাং: পাঁচ মাধবপুর	৭	১। পাঁচ মাধবপুর ২। লেবুছড়া ৩। চরসুফিয়া ৪। ভৈরবদী ৫। ভাগলপুর ৬। কামারগাঁও ৭। মুক্তিপুর ৮। ছোট কাজিরগাঁও ৯। মাধবপুর			১৬১৯	১৫৬০	৩১৭৯	
২৮।	কালীগঞ্জ সরকারি	৪	১। কালীগঞ্জ			৭৯৫	৭২৭	১৫২২	

১

১৫

১৫

১৫

	প্রাথমিক বিদ্যালয়, সাং: কালিগঞ্জ		২। নয়গাঁও ৩। মাঝেরচর ৪। কাজিরগাঁও					
২৯।	সোনাখালী সরকারি প্রাথমিক বিদ্যালয়, সাং: সোনাখালী	৫	১। সোনাখালী ২। উত্তমদী ৩। কানাইনগর ৪। বাবরকপুর ৫। ইলিয়াসদি ৬। ছোট কৃষ্ণাদী		১০৯১	১০৯৭		২১৮৮
৩০।	শাহচিল্লাহপুর সরকারি প্রাথমিক বিদ্যালয়, সাং: সাচিলাপুর	৭	১। রহমতপুর ২। দলদার ৩। দুর্লভের কান্দি ৪। আশাবদী ৫। কাবিলগঞ্জ ৬। বাগবাড়ী ৭। খুলিয়াপাড়া ৮। সাচিলাপুর		১৬৭৭	১৫৫৫		৩২৩২
৩১।	কাইকারটেক নবাব হাবিব উল্লাহ উচ্চ বিদ্যালয়, সাং: কাইকারটেক	৮	১। কাফুরদী ২। আলাবদী ৩। শুরদী ৪। উলুকান্দা ৫। নাল আলাবদী ৬। দারোগোলা ৭। ভাটিপাড়া ৮। ভিল্পিপাড়া		১৯২৩	১৭৪৫		৩৬৬৮
পিরোজপুর ইউনিয়ন								
৩২।	মংগলের গাঁও সরকারি প্রাথমিক বিদ্যালয়, সাং: মংগলের গাঁও	৯	১। মংগলেরগাঁও ২। তাত্তয়াকান্দি		১৯২৪	১৯১৬		৩৮৪০
৩৩।	চরগোয়ালদী সরকারি প্রাথমিক বিদ্যালয়, সাং: চরগোয়ালদী	৬	১। চরগোয়ালদী ২। পাঁচানী ৩। পাচকানির কান্দি ৪। মীর বহরের কান্দি		১৪৪১	১৪১৩		২৮৫৪
৩৪।	দুখঘাটা সরকারি প্রাথমিক বিদ্যালয়, সাং: দুখঘাটা	৮	১। দুখঘাটা ২। কোরবানপুর ৩। চান্দের চক		১৮৯০	১৭৮৫		৩৬৭৫
৩৫।	চেংগাকান্দি সরকারি প্রাথমিক বিদ্যালয়, সাং: চেংগাকান্দি	৯	১। মনাইর কান্দি ২। চেংগাকান্দি ৩। নাগেরগাঁও ৪। জৈনপুর ৫। ছয়হিস্যা		২০৫২	১৯১২		৩৯৬৪
৩৬।	আষাঢ়িয়ার চর সরকারি প্রাথমিক বিদ্যালয়,সাং: আষাঢ়িয়ার চর	৪	১। আষাঢ়িয়ার চর ২। মৃধাকান্দি		৮২৭	৭৬৫		১৫৯২
৩৭।	পিরোজপুর সরকারি প্রাথমিক বিদ্যালয়, সাং-পিরোজপুর	৭	১। পিরোজপুর ২। নয়গাঁও		১৫৪৫	১৫২৫		৩০৭০
৩৮।	ভবনাথপুর সরকারি প্রাথমিক বিদ্যালয়,- (নতুন ভবন) (পুরুষ ভোটকেন্দ্র-১)	৬	১। ভবনাথ পুর (পুরুষ ভোটকেন্দ্র) ২। ভাটি বন্দর(পুরুষ ভোটকেন্দ্র)		৩০০৩			৩০০৩

১

১৫৫

১৫৫

১৫৫

	সোং: ভবনাথ পুর		৩। ভুর ভুরিয়ার চর(পুরুষ ভোটর) ৪। রতনপুর(পুরুষ ভোটর) ৫। জিয়া নগর(পুরুষ ভোটর) ৬। পশ্চিম কান্দারগাঁও (পুরুষ ভোটর) ৭। পূর্ব কান্দারগাঁও (পুরুষ ভোটর)						
৩৯।	ভবনাথপুর সরকারি প্রাথমিক বিদ্যালয়, (পুরাতন ভবন) (মহিলা ভোটকেন্দ্র-২) সাং: ভবনাথপুর	৭	১। ভবনাথপুর-(মহিলা ভোটর) ২। আটিবন্দর-(মহিলা ভোটর) ৩। ভুর ভুরিয়ারচর-(মহিলা ভোটর) ৪। রতনপুর-(মহিলা ভোটর) ৫। জিয়া নগর- (মহিলা ভোটর) ৬। পশ্চিম কান্দারগাঁও (মহিলা ভোটর) ৭। পূর্ব কান্দারগাঁও (মহিলা ভোটর)			২৯০২		২৯০২	
৪০।	ঝাউচর সরকারি প্রাথমিক বিদ্যালয়, সাং: ঝাউচর	৬	১। ঝাউচর			১৫৪৪	১৩৪৮	২৮৯২	
৪১।	মেঘনা শিল্পনগরী স্কুল এন্ড কলেজ (নতুন ভবন কেন্দ্র-১) সাং: প্রতাবের চর	৫	১। প্রতাবেরচর			১৩৬৮	৯০৬	২২৭৪	
৪২।	মেঘনা শিল্পনগরী স্কুল এন্ড কলেজ (পুরাতন ভবন কেন্দ্র-২) সাং-প্রতাবের চর	৬	১। কাদিরগঞ্জ ২। গংগানগর ৩। ইসলামপুর			১৬৬১	১২১৩	২৮৭৪	
কাঁচপুর ইউনিয়ন									
৪৩।	কুতুবপুর সরকারি প্রাথমিক বিদ্যালয়, (পুরুষ ভোট কেন্দ্র-১) (সিড়ির বাম পার্শ ও ২য় তলা) সাং: কুতুবপুর	৬ (অস্থায়ী-২)	১। খাস পাড়া(পুরুষ ভোটর) ২। কুতুবপুর(পুরুষ ভোটর)			২৮৬১		২৮৬১	
৪৪।	কুতুবপুর সরকারি প্রাথমিক বিদ্যালয়, (মহিলা ভোট কেন্দ্র-২) (সিড়ির ডান পার্শের নীচতলা সকল কক্ষ) সাং: কুতুবপুর	৭ (অস্থায়ী-২)	১। খাসপাড়া-(মহিলা ভোটর) ২। কুতুবপুর-(মহিলা ভোটর)			২৬১৩		২৬১৩	
৪৫।	কাঁচপুর সরকারি প্রাথমিক বিদ্যালয়, সাং: নগর কাঁচপুর	৯	১। নয়াবাড়ী ২। কাঁচপুর দক্ষিণ পাড়া ৩। নগর কাঁচপুর			২০৩৫	১৯১৯	৩৯৫৪	
৪৬।	কাঁচপুর ইউনিয়ন পরিষদ অফিস, সাং-কাঁচপুর	৬	১। কাঁচপুর মধ্য পাড়া ২। রায়েরটেক ৩। বৈতোরগাঁও (কাঁচপুর)			১৪০২	১২৮৩	২৬৮৫	

২

Acad

✓

২০/১১

৪৭।	হাফেজ কাজী জালাল উদ্দিন কিস্তার গার্টেন এন্ড হাইস্কুল (হাজী জালাল কিস্তার গার্টেন) (পুরুষ কেন্দ্র) সাং-কাঁচপুর উত্তর পাড়া	৪	১। কাঁচপুর উত্তর পাড়া- (পুরুষ ভোটের)			১৯৫৬		১৯৫৬
৪৮।	সোনারগাঁ আইডিয়াল কিস্তার গার্টেন এন্ড হাইস্কুল (মহিলা কেন্দ্র) সাং-কাঁচপুর উত্তর পাড়া	৫	১। কাঁচপুর উত্তর পাড়া- (মহিলা ভোটের)				১৯৪৩	১৯৪৩
৪৯।	বেহাকৈর সরকারি প্রাথমিক বিদ্যালয়, কেন্দ্র-১ (পুরুষ ভোটকেন্দ্র) সাং-বেহাকৈর	৪ (অস্থায়ী-১)	১। গাবতলা ২। কালিয়া ভিটা ৩। পূর্ব বেহাকৈর ৪। ডাদুরী ভিটা ৫। বেহাকৈর মধ্য পাড়া ৬। ভূইয়াপাড়া			২০৮০		২০৮০
৫০।	বেহাকৈর সরকারি প্রাথমিক বিদ্যালয়, কেন্দ্র-২ (মহিলা ভোটকেন্দ্র) সাং-বেহাকৈর	৫	১। গাবতলা ২। কালিয়া ভিটা ৩। পূর্ব বেহাকৈর ৪। ডাদুরী ভিটা ৫। বেহাকৈর মধ্য পাড়া ৬। ভূইয়াপাড়া			২০৮৪		২০৮৪
৫১।	নুরে মদিনা কওমী হাফিজিয়া মাদ্রাসা ও এতিমখানা (পুরুষ ভোটকেন্দ্র) সাং: বেহাকৈর পশ্চিম পাড়া	৫	১। বেহাকৈর পশ্চিম পাড়া- (পুরুষ ভোটের)			২২৭৬		২২৭৬
৫২।	ন্যাশনাল কিস্তার গার্টেন এন্ড হাই স্কুল (মহিলা ভোটকেন্দ্র) সাং: পশ্চিম বেহাকৈর(বেডিস সংলগ্ন)	৬	১। বেহাকৈর পশ্চিমপাড়া- (মহিলা ভোটের)			২২৫০		২২৫০
৫৩।	কাঁচপুর ওমর আলী উচ্চ বিদ্যালয় :-কেন্দ্র-১ (পুরাতন ভবন ২য়তলা) (পুরুষ ভোট কেন্দ্র) সাং: সোনাপুর	৬	১। সোনাপুর- (পুরুষ ভোটের) ২। পাটহাতা- (পুরুষ ভোটের)	সোনাপুর-পুরুষ ভোটের নং ১ হতে ২৭৪৫ পর্যন্ত		৩০৯৯		৩০৯৯
৫৪।	কাঁচপুর ওমর আলী উচ্চ বিদ্যালয়:-কেন্দ্র-২ (পুরাতন ভবন নীচতলা) (পুরুষ ভোটকেন্দ্র) সাং: সোনাপুর	৬	১।সোনাপুর - (পুরুষ ভোটের) ২। নওয়াব আ: মালেক জুট মিলস-(পুরুষ ভোটের)	সোনাপুর-পুরুষ ভোটের নং ২৭৪৬ হতে ৫৪৯০ পর্যন্ত		২৮৩৮		২৮৩৮
৫৫।	কাঁচপুর ওমর আলী উচ্চ বিদ্যালয়:-কেন্দ্র-৩ (নতুন ভবন নীচতলা এবং ২য়তলা ডান পার্শ্ব ২টি কক্ষ) (মহিলা ভোটকেন্দ্র)	৭	১। সোনাপুর- (মহিলা ভোটের) ২। পাটহাতা- (মহিলা ভোটের)	সোনাপুর-মহিলা ভোটের নং ১ হতে ২৬১২ পর্যন্ত		২৯৯৭		২৯৯৭

১

১

১

১

	সাং: সোনাপুর								
৫৬।	কীচপুর ওমর আলী উচ্চ বিদ্যালয়: -কেন্দ্র-৪ (নতুন ভবন ২য়তলা বাম পার্শ্ব এবং ৩য় তলা) (মহিলা কেন্দ্র) সাং: সোনাপুর	৭	১। সোনাপুর- (মহিলা ভোটের) ২। নওয়াব আ: মালেক জুট মিলস-(মহিলা ভোটের)		সোনাপুর-মহিলা ভোটের নং ২৬১৩ হতে ৫২২৪ পর্যন্ত		২৬৬৫		২৬৬৫
৫৭।	সিনহা উচ্চ মাধ্যমিক বিদ্যালয় সাং: সেনপাড়া	৮	১। সেনপাড়া ২। শারমিন (সিনহা) টেঃ মিঃ ৩। সি এন্ড বি				১৮০২	১৭১৭	৩৫৪৯
৫৮।	কুশাব বাঘরী সরকারি প্রাথমিক বিদ্যালয়, সাং: কুশাব	৭	১। কুশাব ২। বাঘরী				১৪৯৩	১৪০৯	২৯০২
৫৯।	সুখেরটেক সরকারি প্রাথমিক বিদ্যালয়, সাং-সুখের টেক	৬	১। লেবুরটেক ২। ললাটি ৩। সুখেরটেক				১২৮৬	১১৯২	২৪৭৮
৬০।	চেংগাইন সরকারি প্রাথমিক বিদ্যালয়,- কেন্দ্র-১ (নতুন ভবন) (মহিলা ভোটকেন্দ্র) সাং: চেংগাইন	৬ (অস্থায়ী-২)	১। খালপাড় চেংগাইন (মহিলা ভোটের) ২। হাটখোলা ভিটা (মহিলা ভোটের) ৩। দাইরারপাড়(মহিলা ভোটের) ৪। বড় চেংগাইন(মহিলা ভোটের) ৫। কাশিপুর (মহিলা ভোটের)				২৩৬৫		২৩৬৫
৬১।	চেংগাইন সরকারি প্রাথমিক বিদ্যালয়,- কেন্দ্র-২ (পুরাতন ভবন) (পুরুষ ভোটকেন্দ্র) সাং: চেংগাইন	৫	১। খালপাড় চেংগাইন(পুরুষ ভোটের) ২। হাটখোলা ভিটা(পুরুষ ভোটের) ৩। দাইরার পাড়া (পুরুষ ভোটের) ৪। বড় চেংগাইন (পুরুষ ভোটের) ৫। কাশিপুর (পুরুষ ভোটের)				২৫৭৫		২৫৭৫
সাদিপুর ইউনিয়ন									
৬২।	ভারগাঁও সরকারি প্রাথমিক বিদ্যালয়, কেন্দ্র-১ (পুরুষ ভোটকেন্দ্র) সাং: ভারগাঁও	৪ (অস্থায়ী-২)	১। ভারগাঁও ২। কাজীপাড়া ৩। দরগাবাড়ী				২২১৩		২২১৩
৬৩।	ভারগাঁও সরকারি প্রাথমিক বিদ্যালয়, কেন্দ্র-২ (মহিলা ভোটকেন্দ্র) সাং: ভারগাঁও	৫	১। ভারগাঁও ২। কাজীপাড়া ৩। দরগাবাড়ী				২০৯৬		২০৯৬
৬৪।	খিদিরপুর দারুল উলুম হাফিজিয়া মাদ্রাসা সাং: খিদিরপুর	৪	১। খিদিরপুর				৯৭৮	৯৫২	১৯৩০
৬৫।	চৌড়াপাড়া সরকারি প্রাথমিক বিদ্যালয়,	৭	১। চৌড়াপাড়া ২। নয়গাঁও				১৭৬১	১৫৭৪	৩৩৩৫

১

১৫৫

✓

১৫৫

	সাং: চৌড়াপাড়া ইউনিয়ন-সাদীপুর		৩। নন্দিপুর ৪। বাইশটেকি চৌড়া পাড়া ৫। স্বরূপা ৬। কালিবাড়ী ৭। গংগাপুর					
৬৬।	বরাব সরকারি প্রাথমিক বিদ্যালয়, (কেন্দ্র-১ নতুন ভবন) (পুরুষ ভোটকেন্দ্র) সাং: বরাব	৫	১। বরাব (পুরুষ ভোটার) ২। দেওভোগ (পুরুষ ভোটার) ৩। আন্দার মানিক (পুরুষ ভোটার) ৪। সিংলাব (পুরুষ ভোটার) ৫। দিয়াবাড়ী (পুরুষ ভোটার) ৬। বাইশটেকি (পুরুষ ভোটার)			২৬১৫		২৬১৫
৬৭।	বরাব সরকারি প্রাথমিক বিদ্যালয়, (কেন্দ্র-২ পুরাতন ভবন) (মহিলা ভোটকেন্দ্র) সাং: বরাবড়	৬	১। বরাব (মহিলা ভোটার) ২। দেওভোগ (মহিলা ভোটার) ৩। আন্দার মানিক (মহিলা ভোটার) ৪। সিংলাব (মহিলা ভোটার) ৫। দিয়াবাড়ী (মহিলা ভোটার) ৬। বাইশটেকি (মহিলা ভোটার)			২৫৫৯		২৫৫৯
৬৮।	দবির উদ্দিন ভূইয়া উচ্চ বিদ্যালয়, কেন্দ্র-১ (পুরুষ ভোটকেন্দ্র) সাং: আমগাঁও বরগাঁও	৫	১। বরগাঁও ২। আমগাঁও ৩। দক্ষিণপাড়া ৪। পিংগিলা ৫। চোত্রাবাসা ৬। গোয়ালবাড়ী			২৫০৪		২৫০৪
৬৯।	দবির উদ্দিন ভূইয়া উচ্চ বিদ্যালয়, কেন্দ্র-২ (মহিলা ভোটকেন্দ্র) সাং: আমগাঁও বরগাঁও	৬	১। বরগাঁও ২। আমগাঁও ৩। দক্ষিণপাড়া ৪। পিংগিলা ৫। চোত্রাবাসা ৬। গোয়ালবাড়ী			২২৪৭		২২৪৭
৭০।	কোনাবাড়ী সরকারি প্রাথমিক বিদ্যালয়, সাং: কোনাবাড়ী	৬ (অস্থায়ী-২)	১। কোনাবাড়ী ২। ভরত ৩। হলদাবাড়ী ৪। লক্ষরবাড়ী			১৪২৬	১৩৮৬	২৮১২
৭১।	গজারিয়া পাড়া সরকারি প্রাথমিক বিদ্যালয়, সাং-গজারিয়া পাড়া	৭	১। গজারিয়াপাড়া ২। দাসনোয়াগাঁও ৩। সবু আমগাঁও ৪। মৈলকারটেক			১৫৪৯	১৩৯৮	২৯৪৭
৭২।	নয়াপুর সরকারি প্রাথমিক বিদ্যালয়, সাং- নয়াপুর	৮	১। নয়াপুর ২। বেইলর ৩। বড়ইবাড়ী			১৭৩০	১৬৬৫	৩৩৯৫
৭৩।	সাদীপুর উচ্চ বিদ্যালয় সাং- সাদীপুর	৫	১। সাদীপুর			১১১৬	১০৬৩	২১৭৯
৭৪।	নানাখী সরকারি প্রাথমিক বিদ্যালয়, (পুরুষ কেন্দ্র)	৬	১। নানাখী- (পুরুষ ভোটার)			২৯৭৬		২৯৭৬

১

১৫৫

১৫৫

১৫৫

	সাং-নানাখী							
৭৫।	নানাখী দারুস সুন্নাহ হামিদিয়া আলিম মাদরাসা (নানাখী দাখিল মাদ্রাসা) (মহিলা কেন্দ্র) সাং- নানাখী	৭	১। নানাখী (মহিলা ভোটার)				২৮৩১	২৮৩১
৭৬।	কাজরদী সরকারি প্রাথমিক বিদ্যালয়, কেন্দ্র-১ (পুরুষ ভোটকেন্দ্র) সাং-কাজরদী	৪	১। কাজরদী ২। বিষ্ণুপুরা ৩। বানিয়া বাড়ী ৪। কুন্দারপাড়া ৫। বেলপাড়া ৬। নগর টেংরাব ৭। পঞ্চমীঘাট ৮। নোয়াকান্দি ৯। গোলনগর			২১৬০		২১৬০
৭৭।	কাজরদী সরকারি প্রাথমিক বিদ্যালয়, কেন্দ্র-২ (মহিলা ভোটকেন্দ্র) সাং-কাজরদী	৫	১। কাজরদী ২। বিষ্ণুপুরা ৩। বানিয়া বাড়ী ৪। কুন্দারপাড়া ৫। বেলপাড়া ৬। নগর টেংরাব ৭। পঞ্চমীঘাট ৮। নোয়াকান্দি ৯। গোলনগর				১৮৯২	১৮৯২
বারদী ইউনিয়ন								
৭৮।	মহলন্দপুর সরকারি প্রাথমিক বিদ্যালয়, সাং-মহলন্দ পুর	৭	১। মহলন্দপুর ২। খাসবাগ ৩। সেকেরচর ৪। নাগপাড়া ৫। চৌধুরীপাড়া ৬। দাসপাড়া			১৫০৪	১৪২৮	২৯৩২
৭৯।	দলরদী সরকারি প্রাথমিক বিদ্যালয়, কেন্দ্র-১ (পুরুষ ভোটকেন্দ্র) সাং-দলরদী	৪	১। রঘুনাথ রায়ের পুকুর গড় ২। বেংগাই মাঝির পুকুরপাড় ৩। ওরোলাপুর ৪। দলরদী ৫। ভল্লবের কান্দাপাড়া ৬। পুরান নগর ৭। আলগীর চর পূর্ব পাড়া ৮। আলগীর চর পশ্চিমপাড়া			২০৯৪		২০৯৪
৮০।	দলরদী সরকারি প্রাথমিক বিদ্যালয়, কেন্দ্র-২ (মহিলা ভোটকেন্দ্র) সাং-দলরদী	৫	১। রঘুনাথ রায়ের পুকুর গড় ২। বেংগাই মাঝির পুকুরপাড় ৩। ওরোলাপুর ৪। দলরদী ৫। ভল্লবের কান্দাপাড়া ৬। পুরান নগর ৭। আলগীর চর পূর্ব পাড়া ৮। আলগীর চর পশ্চিমপাড়া				২০০৬	২০০৬
৮১।	পাইকপাড়া সরকারি প্রাথমিক বিদ্যালয়, সাং-পাইক পাড়া	৭	১। পাইকপাড়া ২। খাসেরকান্দি ৩। জয়নগর			১৬১৯	১৫২৪	৩১৪৩

১

Red

✓

১৫/৫

			৪। চেংগাকান্দি						
৮২।	গোয়ালপাড়া হাই স্কুল সাং-গোয়ালপাড়া	৮	১। বাস্তববাগ ২। মান্দারপাড়া ৩। নাকুরিয়া হাটি ৪। মহলদপুর পশ্চিম পাড়া ৫। গোয়ালপাড়া			১৭৮৫	১৬১১		৩৩৯৬
৮৩।	নুনেরটেক উচ্চ বিদ্যালয়, কেন্দ্র-১ (পুরুষ ভোটকেন্দ্র) সাং-নুনের টেক	৪	১। নুনেরটেক ২। চুয়াডাংগা ৩। রঘুনাথপুর ৪। টেকপাড়া ৫। শান্তিবন			২১৮৮			২১৮৮
৮৪।	নুনেরটেক উচ্চ বিদ্যালয়, কেন্দ্র-২ (মহিলা ভোটকেন্দ্র) সাং-নুনের টেক	৫	১। নুনেরটেক ২। চুয়াডাংগা ৩। রঘুনাথপুর ৪। টেকপাড়া ৫। শান্তিবন				১৯৪৪		১৯৪৪
৮৫।	বারদী স্কুল এন্ড কলেজ-কেন্দ্র-১ (একতলা ভবন) সাং-রিবর	৬	১। চান্দেবরপাড়া ২। মঠের পুকুর পাড় ৩। সেনপাড়া ৪। বারদী মিশ্রি পাড়া			১৩৮১	১৩৯৮		২৭৭৯
৮৬।	বারদী স্কুল এন্ড কলেজ-কেন্দ্র-২ (দোতলা ভবন) সাং-রিবর	৬	১। পাঁচবাগ ২। মারকুন্ডি পাড়া ৩। ফুলদি ৪। বাগেরপাড়া ৫। রিবর ৬। বারদী বাজার			১৩৮৫	১৩১৯		২৭০৪
৮৭।	আলমদী সরকারি প্রাথমিক বিদ্যালয়, সাং-আলমদী	৬	১। আলমদী ২। ঝাউগাড়া ৩। চান্দেবরভোলা ৪। আট বাড়ী আলমদী ৫। ছোট আলমদী ৬। বড় আলমদী ৭। কলাবাগ ৮। বটেরপাড়া			১৪৭৪	১৩৮৭		২৮৬১
সনমান্দি ইউনিয়ন									
৮৮।	রাবার ড্যাম অফিস সাং-অলিপুরা	৪ (অস্থায়ী-২)	১। জোয়ারদী ২। সোনারকান্দি ৩। নোয়াকান্দি(ওয়ার্ড-৭)			১০৩১	৯৬৬		১৯৯৭
৮৯।	ফতেপুর সরকারি প্রাথমিক বিদ্যালয়, কেন্দ্র-১ (পুরুষ ভোটকেন্দ্র) সাং: ফতেপুর	৪	১। ফতেপুর ২। দড়িকান্দি ৩। নয়াপাড়া (ওয়ার্ড-২) ৪। দৌলরদী ৫। কুমারচর			২০৫৯			২০৫৯
৯০।	ফতেপুর সরকারি প্রাথমিক বিদ্যালয়, কেন্দ্র-২ (মহিলা ভোটকেন্দ্র) সাং: ফতেপুর	৫	১। ফতেপুর ২। দড়িকান্দি ৩। নয়াপাড়া (ওয়ার্ড-২) ৪। দৌলরদী ৫। কুমারচর				১৯৩৪		১৯৩৪
৯১।	হরিহরদী সরকারি প্রাথমিক বিদ্যালয়, সাং-হরিহরদী	৬	১। হরিহরদী ২। টেমদি ৩। লেদামদি ৪। মামুদি			১৩৩৬	১২৫১		২৫৮৭

১

১

১

১

			৫। খন্দকার দরি কান্দি ৬। গাংগুল কান্দি ৭। নোয়াকান্দি (ওয়ার্ড-২)					
৯২।	চর ভুলুয়া দক্ষিণপাড়া সরকারি প্রাথমিক বিদ্যালয়, সাং-চরভুলুয়া	৬	১। ছোট খৈতোর ভুলুয়া ২। দক্ষিণপাড়া ৩। চরভুলুয়া ৪। বড় খৈতোর জেলা- ৫। মহেশ্বরদী			১৩৮৮	১২৭৬	২৬৬৪
৯৩।	মারবদী সরকারি প্রাথমিক বিদ্যালয়, সাং-মারবদী	৭	১। মারবদী ২। কান্দাপাড়া ৩। সাজলেরকান্দি ৪। বৈদ্যেরকান্দি ৫। ছনকান্দি ৬। কাফাইয়া কান্দি			১৭১৫	১৫৫৬	৩২৭১
৯৪।	সনমান্দী সরকারি প্রাথমিক বিদ্যালয়, (কেন্দ্র-১ পুরাতন ভবন) (পুরুষ ভোটকেন্দ্র) সাং-সনমান্দী	৫	১। পূর্ব সনমান্দী (পুরুষ ভোটার) ২। পশ্চিম সনমান্দী (পুরুষ ভোটার)			২৬৪৭		২৬৪৭
৯৫।	সনমান্দী সরকারি প্রাথমিক বিদ্যালয়, (কেন্দ্র-২ নতুন ভবন) (মহিলা ভোটকেন্দ্র) সাং-সনমান্দী	৬	১। পূর্ব সনমান্দী (মহিলা ভোটার) ২। পশ্চিম সনমান্দী (মহিলা ভোটার)				২২৯০	২২৯০
৯৬।	মশুরাকান্দি সরকারি প্রাথমিক বিদ্যালয়, সাং-মশুরাকান্দি	৮	১। বাবুরকান্দি ২। জাংগাল ৩। হযরতপুর ৪। বড়ইকান্দি ৫। কাটাখালী ৬। মশুরাকান্দি ৭। গোপেরবাগ			১৯০৫	১৫৮১	৩৪৮৬
৯৭।	চরলাল সরকারি প্রাথমিক বিদ্যালয়, (মহিলা ভোটকেন্দ্র) সাং-চরলাল	৬	১। চরলাল (মহিলা ভোটার) ২। গির্দান (মহিলা ভোটার) ৩। দৌলতপুর (মহিলা ভোটার) ৪। যাত্রাবাড়ী (মহিলা ভোটার) ৫। পঁচানী (মহিলা ভোটার) ৬। চেংগা কান্দি (মহিলা ভোটার) ৭। আমদি (মহিলা ভোটার) ৮। ঠোটালিয়া দরিকান্দি (মহিলা ভোটার)			২২৯৬	১	২২৯৭
৯৮।	সোনার বাংলা উচ্চ বিদ্যালয় (পুরুষ ভোটকেন্দ্র) সাং-চরলাল	৫	১। চরলাল (পুরুষ ভোটার) ২। গির্দান (পুরুষ ভোটার) ৩। দৌলতপুর (পুরুষ ভোটার) ৪। যাত্রাবাড়ী (পুরুষ ভোটার) ৫। পঁচানী (পুরুষ ভোটার) ৬। চেংগাকান্দি (পুরুষ			২৩৯৮		২৩৯৮

১

১

১

১

			ভোটার) ৭। আমদি (পুরুষ ভোটার) ৮। গৌটালিয়া দরিকান্দি (পুরুষ ভোটার)						
১৯।	দরিকান্দি সরকারি প্রাথমিক বিদ্যালয়, সাং-দড়িকান্দি	৭	১। সুঁচেরগাঁও ২। জাইদ্যার গাঁও ৩। মগবাজার ৪। নোয়ানগর ৫। বাগবাড়ী ৬। হিলিয়াসদি দরিকান্দি			১৬৫৬	১৬১২		৩২৬৮
১০০।	নীলকান্দা নাজিরপুর সরকারি প্রাথমিক বিদ্যালয়, সাং-নীলকান্দা	৪	১। নীলকান্দা ২। নাজিরপুর			৮৭৩	৮৩৩		১৭০৬
১০১।	ঈমানের কান্দি সরকারি প্রাথমিক বিদ্যালয়, সাং-ঈমানের কান্দি	৭	১। ঈমানেরকান্দি ২। ভাটিরচর ৩। নয়াপাড়া (ওয়ার্ড-৭) ৪। ভট্টেরকান্দি ৫। বানিয়াতলী ৬। মাঝেরচর			১৬৩৭	১৫১৯		৩১৫৬
নোয়াগাঁও ইউনিয়ন									
১০২।	নোয়াগাঁও সরকারি প্রাথমিক বিদ্যালয়, সাং-নোয়াগাঁও	৭	১। বেশদী ২। নোয়াগাঁও ৩। বানেশ্বরদী ৪। শেখদীপাড়া ৫। পেকীর চর ৬। গৌরীবরদী			১৪৮৪	১৪৬১		২৯৪৫
১০৩।	নোয়াগাঁও ইউনিয়ন পরিষদ অফিস সাং-শেখকান্দি	৮ (অস্থায়ী-৩)	১। ভৌমিক পাড়া ২। ধন্দীর বাজার ৩। চরনোয়াগাঁও ৪। শেখকান্দি ৫। মুন্সিরপুর ৬। চর কামালদি			১৭৭৬	১৬৮৭		৩৪৬৩
১০৪।	লাধুরচর সরকারি প্রাথমিক বিদ্যালয়, (ভবন-১ কেন্দ্র-১ (মহিলা ভোটকেন্দ্র) সাং-লাধুর চর	৬ (অস্থায়ী-১)	১। লাধুরচর (মহিলা ভোটার) ২। গোবিন্দপুর (মহিলা ভোটার) ৩। নিচক (মহিলা ভোটার) ৪। চরপাড়া (মহিলা ভোটার)				২৩৩১		২৩৩১
১০৫।	লাধুরচর সরকারি প্রাথমিক বিদ্যালয়, (ভবন-২ কেন্দ্র-২ (পুরুষ ভোটকেন্দ্র) সাং-লাধুর চর	৫ (অস্থায়ী-১)	১। লাধুরচর (পুরুষ ভোটার) ২। গোবিন্দপুর (পুরুষ ভোটার) ৩। নিচক (পুরুষ ভোটার) ৪। চরপাড়া (পুরুষ ভোটার)			২৪০৬			২৪০৬
১০৬।	চৌরাপাড়া সরকারি প্রাথমিক বিদ্যালয়, সাং-চৌরাপাড়া ইউনিয়ন-নোয়াগাঁও	৫	১। চৌরাপাড়া ২। বিজয়নগর			১২৯৩	১১৬৭		২৪৬০
১০৭।	লক্ষীবরদী সরকারি প্রাথমিক বিদ্যালয়, সাং-লক্ষীবরদী	৬	১। লক্ষীবরদী ৪। দড়িপাড়া ৫। ভিটি পরমেশ্বরদী			১৩২৬	১২৩৯		২৫৬৫
১০৮।	বিষ্ণাদী সরকারি	৫	১। বিষ্ণাদী			১১৪২	১১২৯		২২৭১

B

Head

	প্রাথমিক বিদ্যালয়, সাং-বিষ্কাদী।		২। মেথুয়াকান্দা					
১০৯।	পরমেশ্বরদী সরকারি প্রাথমিক বিদ্যালয়, সাং-পরমেশ্বরদী	৬	১। পরমেশ্বরদী ২। হনকান্দা		১৩৭৯	১২৭৫	২৬৫৪	
জামপুর ইউনিয়ন								
১১০।	উটমা সরকারি প্রাথমিক বিদ্যালয়, সাং-উটমা	৭	১। উটমা ২। কাহেনা ৩। আমবাগ ৪। কোবাগা ৫। পেচাইন		১৭৭০	১৫৬৮	৩৩৩৮	
১১১।	পেরাব সরকারি প্রাথমিক বিদ্যালয়, সাং-পেরাব	৬ (অস্থায়ী-২)	১। পেরাব ২। বেলাব ৩। শিরাব		১২৮০	১২১৯	২৪৯৯	
১১২।	পাকুল্ডা সরকারি প্রাথমিক বিদ্যালয়, সাং-পাকুল্ডা	৭	১। পাকুল্ডা ২। সিংলাব ৩। গাবতলী		১৫৮৩	১৪৮১	৩০৬৪	
১১৩।	জামপুর মাকেরচর মধুসূদন গৌর কিশোর উচ্চ বিদ্যালয় (জামপুর মাকেরচর উচ্চ বিদ্যালয়) সাং: মাকের চর	৮	১। মাকেরচর ২। মুন্দিরপুর ৩। রাউংগাঁও ৪। জগনাদী		১৯০১	১৭৭১	৩৬৭২	
১১৪।	বুরুমদী আব্দুল লতিফ ও মোজাফ্ফর হোসেন উচ্চ বিদ্যালয় (বুরুমদী উচ্চ বিদ্যালয়) সাং: বুরুমদী	৬	১। বুরুমদী ২। ঝালকান্দি		১৩২০	১২৯৫	২৬১৫	
১১৫।	কদমতলী সরকারি প্রাথমিক বিদ্যালয়, সাং-কদমতলী	৮ (অস্থায়ী-২)	১। নাগেরকান্দি ২। ভাদুরীকান্দা ৩। কদমতলী ৪। মকিমপুর ৫। জামপুর ৬। মিরেরবাগ		১৭৭১	১৬২৫	৩৩৯৬	
১১৬।	মালিপাড়া সরকারি প্রাথমিক বিদ্যালয় (পুরুষ ভোটকেন্দ্র) সাং-মালি পাড়া	৬	১। মালিপাড়া (পুরুষ ভোটর) ২। কাঠারাবো (পুরুষ ভোটর) ৩। মাহমুদপুর (পুরুষ ভোটর) ৪। বশিরগাঁও (পুরুষ ভোটর) ৫। বাগবাড়ীয়া (পুরুষ ভোটর) ৬। ব্রাফন বাওগাঁ (পুরুষ ভোটর)		২৭১৬		২৭১৬	
১১৭।	আলিমুন নেছা ইসলামিয়া নেছারিয়া মাদ্রাসা (আলিমুন নেছা ইসলামিয়া হাফিজিয়া মাদ্রাসা) (মহিলা ভোটকেন্দ্র)	৬ (অস্থায়ী-১)	১। মালিপাড়া(মহিলা ভোটর) ২। কাঠারাব (মহিলা ভোটর) ৩। মাহমুদ পুর (মহিলা ভোটর) ৪। বশিরগাঁ (মহিলা ভোটর)			২৪৫৩	২৪৫৩	

১

২

৩

৪

	সাং-মালি পাড়া		৫। বাগবাড়ীয়া (মহিলা ভোটের) ৬। ব্রান্ডন বাওপাঁ (মহিলা ভোটের)					
১১৮।	মহজমপুর উচ্চ বিদ্যালয়- কেন্দ্র-১(দোতলা ভবন) সাং-মহজম পুর	৫	১। কাজীপাড়া		১২২৬	১২২৬	২৪৫২	
১১৯।	মহজম পুর উচ্চ বিদ্যালয় :-কেন্দ্র-২ (একতলা ভবন) সাং-মহজম পুর	৫	১। শেখের হাট ২। পূর্ব দড়িকান্দি ৩। চর তালিমাবাদ		১১৪০	১০৩১	২১৭১	
১২০।	মুহারচর বালক সরকারি প্রাথমিক বিদ্যালয়, সাং-মুহারচর	৬	১। মুহারচর		১০৫৪	১২৭২	২৬২৬	
১২১।	বাছাব তিলাব সরকারি প্রাথমিক বিদ্যালয় (বাছাব সরকারি প্রাথমিক বিদ্যালয়) সাং-বাছাব	৭	১। বাছাব ২। বস্তল ৩। কালারটেক ৪। তিলাব ৫। নানাব ৬। ফৈটাব		১৫৮৩	১৫০৯	৩০৯২	
১২২।	কলতাপাড়া ফাজিল (ডিগ্রী) মাদ্রাসা (কলতাপাড়া সিনিয়র মাদ্রাসা), কেন্দ্র-১ (পুরুষ ভোটকেন্দ্র) সাং: কলতাপাড়া	৪	১। কলতাপাড়া ২। মরিচটেক ৩। আলমপুরা ৪। হাতুরাপাড়া		২২০৩		২২০৩	
১২৩।	কলতাপাড়া ফাজিল (ডিগ্রী) মাদ্রাসা (কলতাপাড়া সিনিয়র মাদ্রাসা), কেন্দ্র-২ (মহিলা ভোটকেন্দ্র) সাং: কলতাপাড়া	৫	১। কলতাপাড়া ২। মরিচটেক ৩। আলমপুরা ৪। হাতুরাপাড়া			২০৪৪	২০৪৪	
শঙ্কুপুরা ইউনিয়ন								
১২৪।	চৌধুরীগাঁও উচ্চ বিদ্যালয়, সাং-চৌধুরী গাঁও	৯	১। দুর্গাপ্রসাদ ২। কাজিরগাঁও ৩। চৌধুরীগাঁও		১৮৮৯	১৯৭৫	৩৮৬৪	
১২৫।	মনাইরকান্দি সরকারি প্রাথমিক বিদ্যালয়, সাং-মনাইর কান্দি	৭	১। মনাইরকান্দি ২। মুগারচর ৩। টেকপাড়া ৪। ভিটিকান্দি ৫। রামগোবিন্দের গাঁও		১৭২৩	১৬৪৩	৩৩৬৬	
১২৬।	নবীনগর সরকারি প্রাথমিক বিদ্যালয়, সাং-নবী নগর	৭	১। নবীনগর ২। এলাহী নগর পূর্ব পাড়া ৩। এলাহীনগর পশ্চিমপাড়া ৪। এলাহী নগর মোল্লাপাড়া		১৫১৮	১৫৪৮	৩০৬৬	
১২৭।	হোসেনপুর সরকারি প্রাথমিক বিদ্যালয়, সাং-হোসেনপুর	৭	১। হোসেনপুর ২। চেলাচর ৩। দশদোনা ৪। গজারিয়া পাড়া ৫। একরামপুর		১৫২৬	১৫৩০	৩০৫৬	

১

১


১


১


১২৮।	শঙ্কুপুরা উচ্চ বিদ্যালয়, সাং-শঙ্কুপুরা	৫	১। শঙ্কুপুরা ২। দড়িগাঁও			১২০৬	১১৪৯		২৩৫৫
১২৯।	ফতেপুর সরকারি প্রাথমিক বিদ্যালয়, সাং-ফতেপুর	৬ (অস্থায়ী-১)	১। গোবিন্দপুর ২। ফতেপুর ৩। বানিয়াচং ৪। ফরদী			১২৯১	১২৭৪		২৫৬৫
১৩০।	চর কিশোরগঞ্জ সরকারি প্রাথমিক বিদ্যালয়, সাং-চর কিশোর গঞ্জ	৫	১। চর কিশোরগঞ্জ			১৩০৪	১০৯৬		২৪০০
১৩১।	চরহোগলা সরকারি প্রাথমিক বিদ্যালয়, সাং-চরহোগলা	৮	১। চরহোগলা			১৯১৮	১৭০২		৩৬২০


ভোটকেন্দ্রের সার-সংক্ষেপ


উপজেলা/ খানার সংখ্যা ও নাম	সিটি কর্পোরেশন /পৌরসভার সংখ্যা ও নাম	ইউনিয়ন/ ক্যান্টনমেন্ট বোর্ডের সংখ্যা	ভোটকেন্দ্রের সংখ্যা			ভোটকেন্দ্রের সংখ্যা			ভোটার সংখ্যা				মতব্যা
			স্থায়ী	অস্থায়ী	মোট	স্থায়ী	অস্থায়ী	মোট	পুরুষ	মহিলা	হিজড়া	মোট	
১	২	৩	৪(ক)	৪(খ)	৪(গ)	৫(ক)	৫(খ)	৫(গ)	৬(ক)	৬(খ)	৬(গ)	৬(ঘ)	৭
১টি সোনায়গাঁ	সোনায়গাঁও পৌরসভা সংখ্যা-১টি	১০টি	১৩১	-	১৩১	৭৪৪	২৭	৭৭১	১৭৭৬৪৪	১৬৭০২৩	১	৩৪৪৬৬৮	


২১/০৫/২০২৩
(নাম) সাং-ইউনিয়ন/কর্পোরেশন/পৌরসভা
জেলা শিক্ষা অফিসার
নারায়ণগঞ্জ।


মোহাম্মদ সাহমুদ হক
জেলা প্রশাসক
নারায়ণগঞ্জ।


(গোপাল মোহাম্মদ রাসেল, পিসিআর-কর)
সিপি-৭৬৩ ৬১১ ৭৬ ৩৩
পুলিশ সুপার, নারায়ণগঞ্জ।


জালাল হোসেন সীমান্ত
জেলা শিক্ষা অফিসার
নারায়ণগঞ্জ।


মোঃ ইউনুছ কারুকী
জেলা শিক্ষা অফিসার
নারায়ণগঞ্জ।